



Vijfheerenlanden - Kirchzarten

Bekijk op mobiel

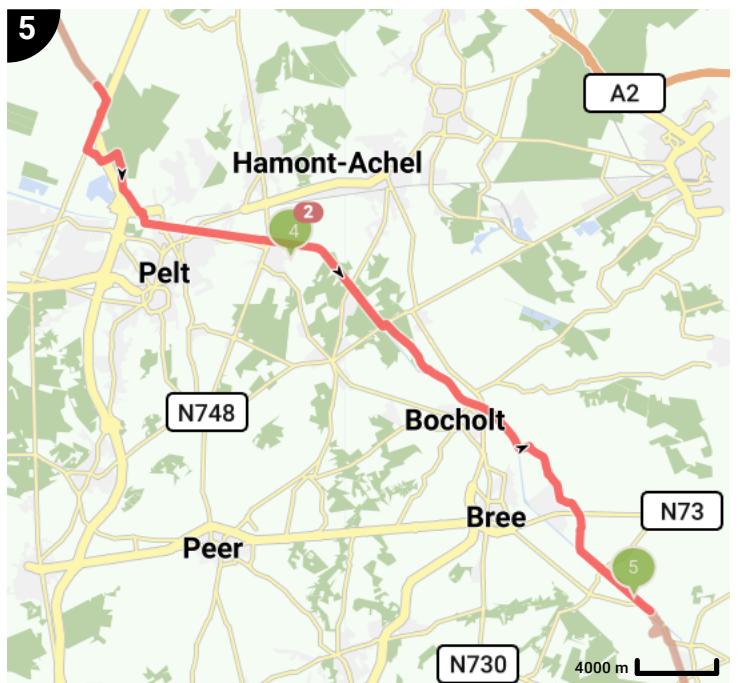
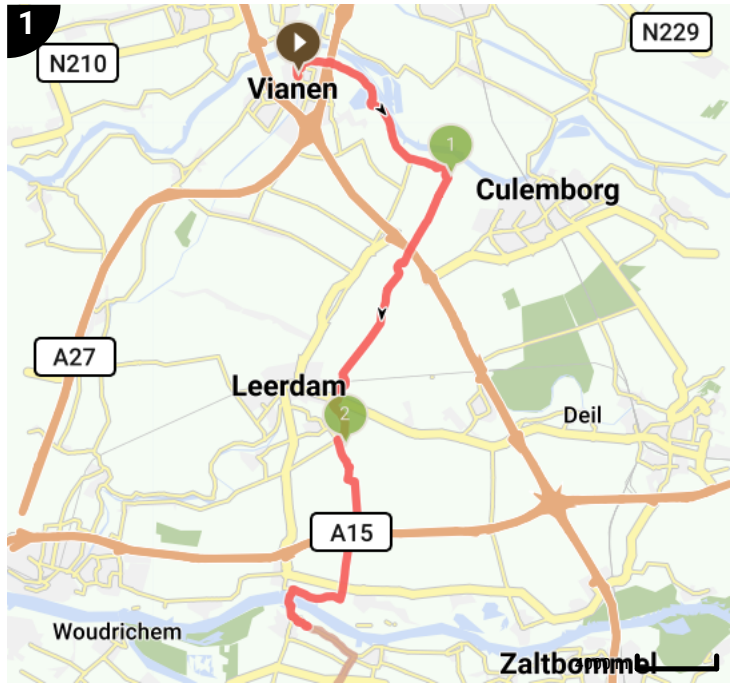


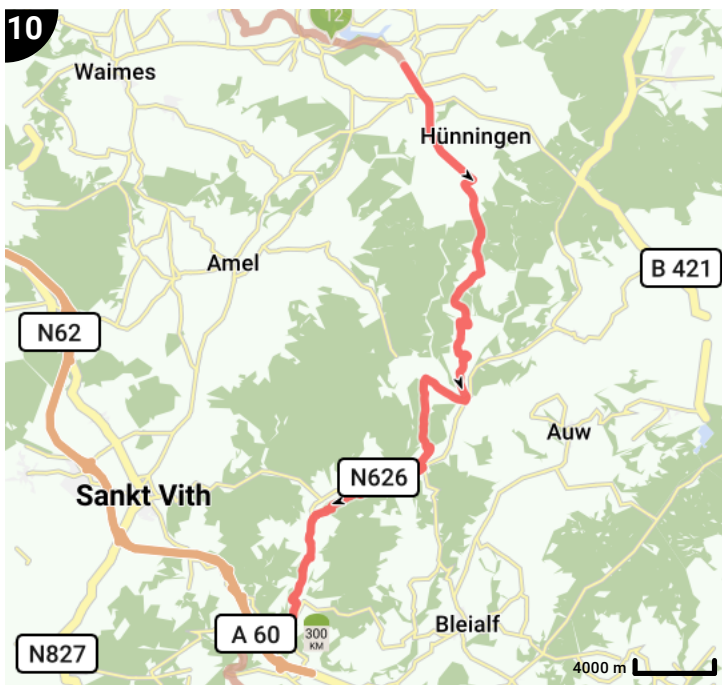
Lengte: 846.48 km
Stijging: 9403 m
Moeilijkheidsgraad: 9/10

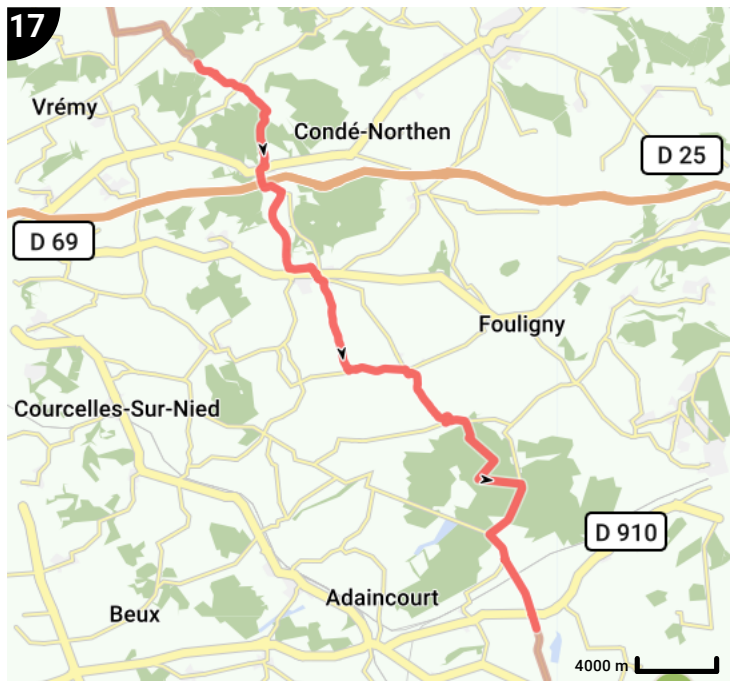
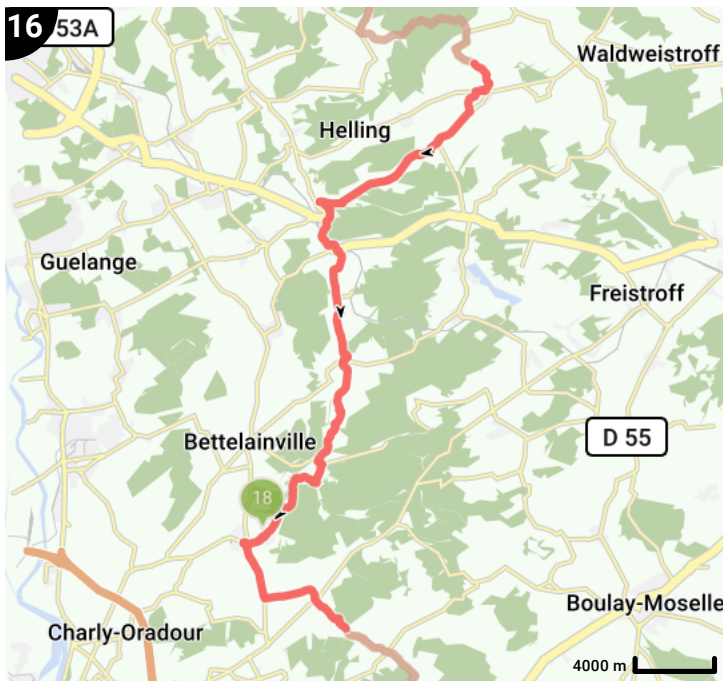
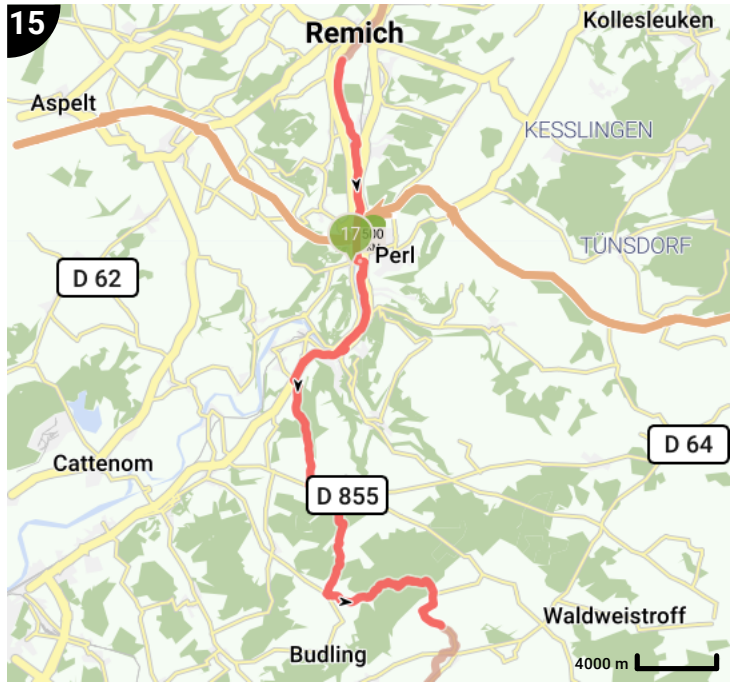
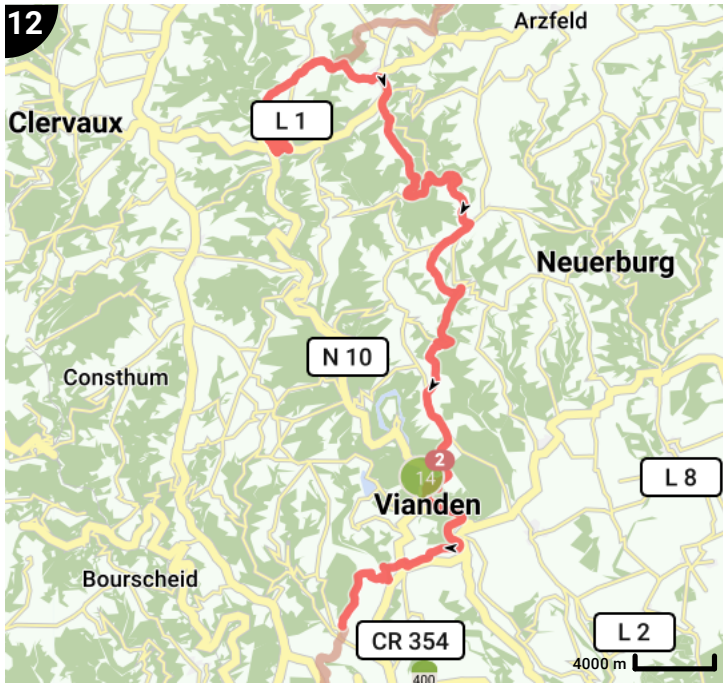
Aimé Bonnastraat, 4132AG Vijfheerenlanden, Utrecht, Nederland
Freiburger Straße, 79199 Kirchzarten, Baden-Württemberg, Duitsland

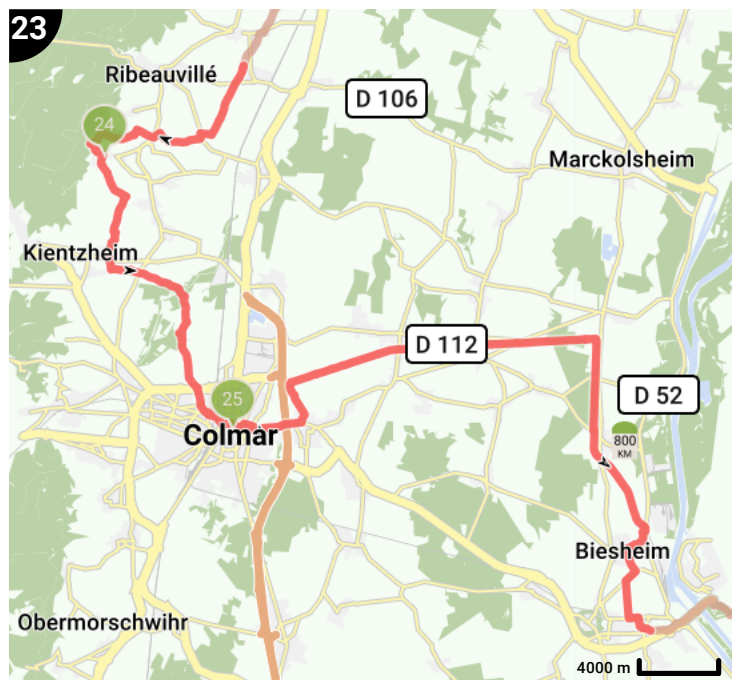
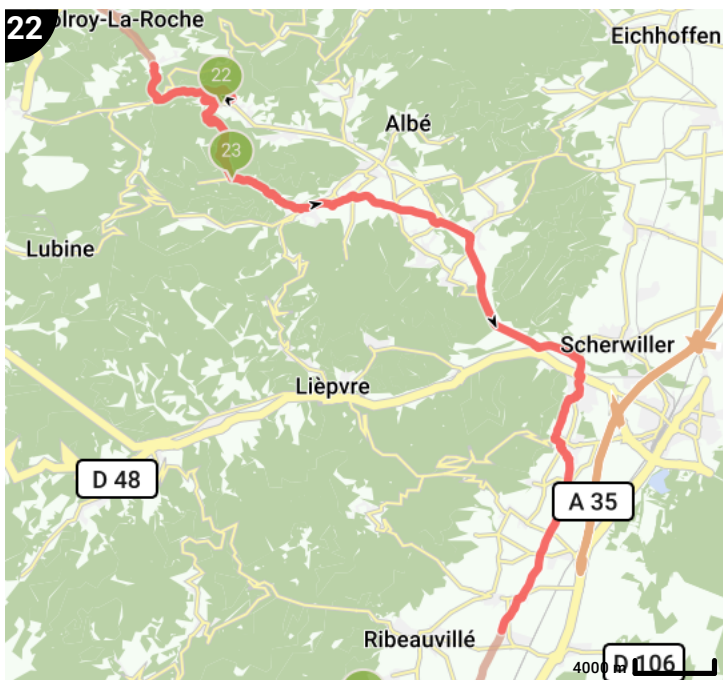
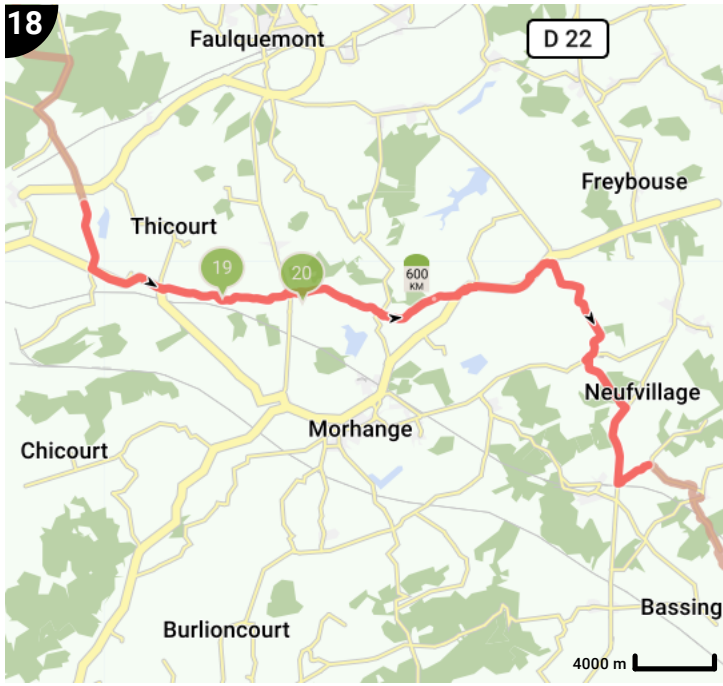
Legende

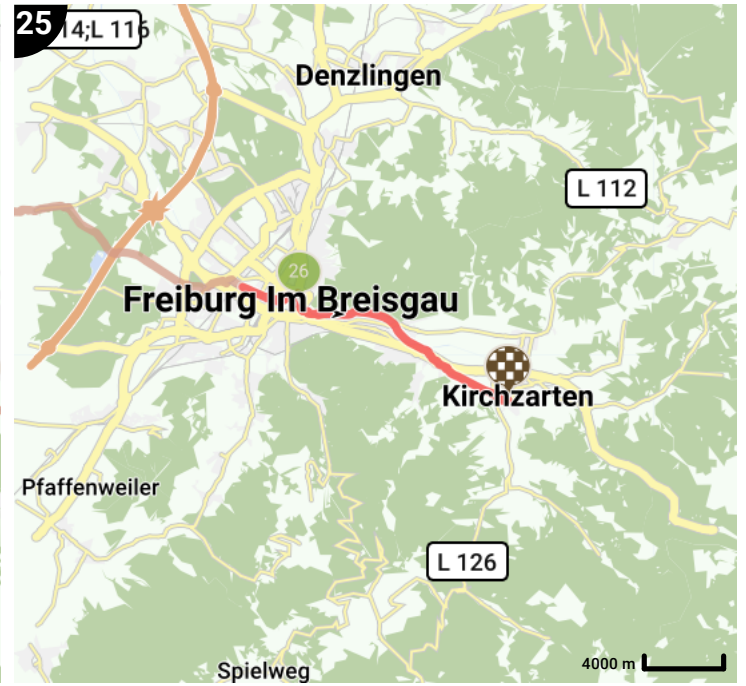
- Route
- Bezienswaardigheid









































































































































































| Totaal | Type | Kaart- nummer | Informatie | Volgende |
|----------|---|------------------|---|----------|
| 0.0 km |  | 1 | | 56 m |
| 0.06 km |  | 1 | | 24 m |
| 0.08 km |  | 1 | Rechts afbuigen op Kanaalweg (Vianen) | 329 m |
| 0.41 km |  | 1 | Sla rechts af op Langendijk (Vianen) | 204 m |
| 0.62 km |  | 1 | | 20 m |
| 0.64 km |  | 1 | Links afbuigen op Jan Blankenweg (Vianen) | 130 m |
| 0.77 km |  | 1 | Rechts afbuigen op Lekdijk (Vianen) | 6.95 km |
| 7.72 km |  | 1 | ga rechtdoor op Lekdijk (Vianen) | 833 m |
| 8.21 km |  | 1 | Fort Everdingen | |
| 8.55 km |  | 1 | Sla rechts af op Diefdijk (Vianen) | 712 m |
| 9.27 km |  | 1 | Sla rechts af op Diefdijk (Vianen) | 1.9 km |
| 11.17 km |  | 1 | ga rechtdoor op Diefdijk (Vianen) | 2.04 km |
| 13.21 km |  | 1 | Links afbuigen op Diefdijk (Leerdam) | 79 m |
| 13.29 km |  | 1 | | 22 m |
| 13.31 km |  | 1 | Sla scherp rechts af op Acquoyseweg (Geldermalsen) | 4.34 km |
| 17.66 km |  | 1 | Sla rechts af op Acquoyseweg (Geldermalsen) | 487 m |
| 18.14 km |  | 1 | Sla links af op Meerdijk (Geldermalsen) | 103 m |
| 18.25 km |  | 1 | ga rechtdoor op Meerdijk (Lingewaal) | 123 m |
| 18.37 km |  | 1 | ga rechtdoor op Meerdijk (Geldermalsen) | 43 m |
| 18.41 km |  | 1 | ga rechtdoor op Meerdijk (Geldermalsen) | 258 m |
| 18.67 km |  | 1 | Links afbuigen op Huigenstraat (Geldermalsen) | 71 m |
| 18.74 km |  | 1 | | 61 m |
| 18.8 km |  | 1 | Links afbuigen op Meerdijk (Geldermalsen) | 368 m |
| 19.17 km |  | 1 | ga rechtdoor op Meerdijk (Lingewaal) | 257 m |
| 19.43 km |  | 1 | ga rechtdoor op Meerdijk (Lingewaal) | 248 m |
| 19.46 km |  | 1 | Fort bij Asperen | |
| 19.68 km |  | 1 | Sla links af op Lingedijk (Lingewaal) | 955 m |
| 20.63 km |  | 1 | ga rechtdoor op Lingedijk (Lingewaal) | 116 m |
| 20.75 km |  | 1 | Rechts afbuigen op Nieuwe Steeg (Lingewaal) | 19 m |
| 20.77 km |  | 1 | Rechts afbuigen op Nieuwe Steeg (Lingewaal) | 449 m |
































| | | | | |
|----------|---|---|---|---------|
| 21.22 km |  | 1 | Sla links af op Tiendweg (Lingewaal) | 265 m |
| 21.49 km |  | 1 | Rechts afbuigen op Nieuwe Steeg (Lingewaal) | 2.43 km |
| 23.92 km |  | 1 | Sla rechts af op Mert (Lingewaal) | 614 m |
| 24.53 km |  | 1 | Links afbuigen op Mertsesteeg (Lingewaal) | 1.78 km |
| 26.32 km |  | 1 | ga rechtdoor op Wadensteinsesteeg (Lingewaal) | 72 m |
| 26.39 km |  | 1 | Sla rechts af op Waldijk (Lingewaal) | 1.75 km |
| 28.13 km |  | 1 | Links afbuigen op Waldijk (Lingewaal) | 57 m |
| 28.19 km |  | 1 | Sla links af op Veerdam (Lingewaal) | 141 m |
| 28.33 km |  | 1 | Rechts afbuigen op Veerdam (Lingewaal) | 585 m |
| 28.92 km |  | 1 | Links afbuigen op Veerdam (Zaltbommel) | 326 m |
| 29.24 km |  | 1 | | 268 m |
| 29.51 km |  | 1 | Links afbuigen op Burgemeester Posweg (Zaltbommel) | 29 m |
| 29.54 km |  | 1 | Rechts afbuigen op Vrijheidslaan (Zaltbommel) | 56 m |
| 29.6 km |  | 1 | | 144 m |
| 29.74 km |  | 1 | Sla rechts af op Dwarsteeg (Zaltbommel) | 186 m |
| 29.93 km |  | 1 | Sla links af op Molenstoep (Zaltbommel) | 55 m |
| 29.99 km |  | 1 | Sla scherp rechts af op Waldijk (Zaltbommel) | 2.05 km |
| 32.04 km |  | 2 | Sla rechts af op Meidijk (Zaltbommel) | 1.5 km |
| 33.53 km |  | 2 | ga rechtdoor op Leendertdijk (Zaltbommel) | 1.76 km |
| 35.29 km |  | 2 | Sla rechts af op Veerdam (Zaltbommel) | 787 m |
| 36.08 km |  | 2 | Links afbuigen op Maasdijk (Aalburg) | 67 m |
| 36.14 km |  | 2 | Links afbuigen op Maasdijk (Aalburg) | 426 m |
| 36.57 km |  | 2 | ga rechtdoor op Maasdijk (Aalburg) | 1.66 km |
| 38.23 km |  | 2 | ga rechtdoor op Maasdijk (Aalburg) | 3.16 km |
| 41.39 km |  | 2 | | 315 m |
| 41.71 km |  | 2 | Sla links af op De Kromme Nol (Aalburg) | 758 m |
| 42.46 km |  | 2 | | 64 m |
| 42.53 km |  | 2 | Links afbuigen op Parallelweg (Heusden) | 0 m |
| 42.53 km |  | 2 | Sla rechts af op Provincialeweg (Heusden) | 478 m |
| 43.01 km |  | 2 | Links afbuigen op Parallelweg (Heusden) | 45 m |
| 43.05 km |  | 2 | Sla links af op Grotestraat (Heusden) | 15 m |
































| | | | | |
|----------|---|---|---|---------|
| 43.07 km |  | 2 | Sla rechts af op Parallelweg (Heusden) | 658 m |
| 43.73 km |  | 2 | | 66 m |
| 43.79 km |  | 2 | | 11 m |
| 43.81 km |  | 2 | | 3.99 km |
| 47.8 km |  | 2 | Links afbuigen op Valkenvoortweg (Waalwijk) | 1.24 km |
| 49.04 km |  | 2 | Sla links af op Hoogeinde (Waalwijk) | 12 m |
| 49.05 km |  | 2 | Rechts afbuigen op Hoogeinde (Waalwijk) | 22 m |
| 49.07 km |  | 2 | Rechts afbuigen op Hoogeinde (Waalwijk) | 1.16 km |
| 50.23 km |  | 2 | | 486 m |
| 50.72 km |  | 2 | | 3.52 km |
| 51.28 km |  | 2 | Baardwijkse Overlaat | |
| 54.24 km |  | 2 | Sla rechts af op Duinweg (Heusden) | 1.14 km |
| 55.38 km |  | 2 | Links afbuigen op Duinweg (Heusden) | 6 m |
| 55.39 km |  | 2 | Sla rechts af op Duinweg (Heusden) | 196 m |
| 55.59 km |  | 2 | Links afbuigen op Giersbergen (Heusden) | 136 m |
| 55.72 km |  | 2 | Rechts afbuigen op Giersbergen (Heusden) | 762 m |
| 56.48 km |  | 2 | | 186 m |
| 56.67 km |  | 2 | | 1.1 km |
| 57.77 km |  | 2 | Sla links af op Gommelsestraat (Haaren) | 2.03 km |
| 59.8 km |  | 3 | | 18 m |
| 59.82 km |  | 3 | Links afbuigen op Biezenmortelsestraat (Tilburg) | 15 m |
| 59.84 km |  | 3 | Links afbuigen op Biezenmortelsestraat (Haaren) | 16 m |
| 59.85 km |  | 3 | Sla rechts af op Gommelsestraat (Haaren) | 2.86 km |
| 62.72 km |  | 3 | | 42 m |
| 62.76 km |  | 3 | | 42 m |
| 62.8 km |  | 3 | | 1.95 km |
| 64.75 km |  | 3 | | 4 m |
| 64.75 km |  | 3 | | 16 m |
| 64.77 km |  | 3 | | 22 m |
| 64.79 km |  | 3 | | 29 m |
| 64.82 km |  | 3 | Rechts afbuigen op Heusdensebaan (Oisterwijk) | 352 m |
































| | | | | |
|----------|---|---|--|---------|
| 65.18 km |  | 3 | Rechts afbuigen op Heusdensebaan (Oisterwijk) | 333 m |
| 65.51 km |  | 3 | | 97 m |
| 65.61 km |  | 3 | Sla links af op Stroomdalpad (Oisterwijk) | 10 m |
| 65.62 km |  | 3 | ga rechtdoor op Gemullehoekenweg (Oisterwijk) | 115 m |
| 65.73 km |  | 3 | Rechts afbuigen op Scheepersdijk (Oisterwijk) | 3 m |
| 65.74 km |  | 3 | Links afbuigen op Gemullehoekenweg (Oisterwijk) | 6.66 km |
| 72.39 km |  | 3 | Links afbuigen op Spoordonkseweg (Oirschot) | 2.61 km |
| 75.0 km |  | 3 | Sla rechts af op Lubberstraat (Oirschot) | 760 m |
| 75.76 km |  | 3 | Links afbuigen op Groenewoud (Oirschot) | 1.42 km |
| 77.18 km |  | 3 | Rechts afbuigen op Groenewoud (Oirschot) | 58 m |
| 77.24 km |  | 3 | Links afbuigen op Groenewoud (Oirschot) | 2.28 km |
| 79.52 km |  | 3 | Sla links af op Esperenweg (Oirschot) | 350 m |
| 79.87 km |  | 3 | Sla rechts af op Andreasstraat (Oirschot) | 245 m |
| 80.12 km |  | 3 | | 854 m |
| 80.97 km |  | 3 | Rechts afbuigen op Nieuwe Erven (Oirschot) | 221 m |
| 81.19 km |  | 3 | Links afbuigen op Driehoek (Oirschot) | 2.12 km |
| 83.31 km |  | 3 | | 370 m |
| 83.68 km |  | 4 | | 3.65 km |
| 87.33 km |  | 4 | | 1.47 km |
| 88.8 km |  | 4 | Sla links af op Vondereind (Eersel) | 344 m |
| 89.15 km |  | 4 | | 54 m |
| 89.2 km |  | 4 | Sla scherp rechts af op Jan Smuldersstraat (Eersel) | 5.35 km |
| 94.55 km |  | 4 | Links afbuigen op Akkerstraat (Eersel) | 983 m |
| 95.53 km |  | 4 | | 23 m |
| 95.56 km |  | 4 | | 60 m |
| 95.62 km |  | 4 | Rechts afbuigen op Hertstraat (Eersel) | 62 m |
| 95.68 km |  | 4 | | 63 m |
| 95.74 km |  | 4 | Sla links af op Hint (Eersel) | 138 m |
| 95.88 km |  | 4 | Rechts afbuigen op Bospoort (Eersel) | 157 m |
| 96.04 km |  | 4 | Links afbuigen op Bospoort (Eersel) | 227 m |
| 96.26 km | | 4 | Sla links af op Runstraat (Eersel) | 144 m |
































| | | | | |
|-----------|---|---|---|---------|
| 96.41 km |  | 4 | Sla links af op Quackelaer (Eersel) | 17 m |
| 96.43 km |  | 4 | Sla rechts af op Willibrorduslaan (Eersel) | 1.37 km |
| 97.8 km |  | 4 | | 3.3 km |
| 101.09 km |  | 4 | Rechts afbuigen op Eerselsedijk (Bergeijk) | 393 m |
| 101.49 km |  | 4 | Rechts afbuigen op Eerselsedijk (Bergeijk) | 124 m |
| 101.61 km |  | 4 | Sla scherp rechts af op Van Beverwijkstraat (Bergeijk) | 96 m |
| 101.71 km |  | 4 | Sla links af op Van Beverwijkstraat (Bergeijk) | 36 m |
| 101.74 km |  | 4 | Rechts afbuigen op Hofloop (Bergeijk) | 89 m |
| 101.83 km |  | 4 | Sla links af op Nieuwstraat (Bergeijk) | 49 m |
| 101.88 km |  | 4 | Sla rechts af op Molenakkers (Bergeijk) | 102 m |
| 101.99 km |  | 4 | Rechts afbuigen op Hof (Bergeijk) | 97 m |
| 102.08 km |  | 4 | Sla links af op Burgemeester Magneestraat (Bergeijk) | 759 m |
| 102.84 km |  | 4 | Rechts afbuigen op Burgemeester Aartslaan (Bergeijk) | 5.47 km |
| 108.31 km |  | 5 | Sla rechts af op Barrier (Bergeijk) | 1.95 km |
| 110.26 km |  | 5 | Sla links af op Saskesdreef (Lommel) | 260 m |
| 110.52 km |  | 5 | | 50 m |
| 110.58 km |  | 5 | | 386 m |
| 110.96 km |  | 5 | | 1.19 km |
| 112.15 km |  | 5 | | 1.77 km |
| 113.92 km |  | 5 | | 115 m |
| 114.03 km |  | 5 | | 26 m |
| 114.06 km |  | 5 | | 16 m |
| 114.08 km |  | 5 | Rechts afbuigen op Tussenstraat (Neerpelt) | 316 m |
| 114.39 km |  | 5 | Rechts afbuigen op Bergeiksendijk (Neerpelt) | 78 m |
| 114.47 km |  | 5 | Sla links af op Jachtweg (Neerpelt) | 471 m |
| 114.94 km |  | 5 | | 20 m |
| 114.96 km |  | 5 | | 113 m |
| 115.08 km |  | 5 | | 109 m |
| 115.19 km |  | 5 | | 700 m |
| 115.89 km |  | 5 | | 405 m |
| 116.29 km |  | 5 | ga rechtdoor op Jachtweg (Neerpelt) | 1.2 km |

| | | | | |
|-----------|---|---|--|---------|
| 117.49 km |  | 5 | | 9 m |
| 117.5 km |  | 5 | | 50 m |
| 117.55 km |  | 5 | | 1.48 km |
| 119.03 km |  | 5 | | 3.43 km |
| 119.8 km |  | 5 | De Bosuil | |
| 119.89 km |  | 5 | Franciscushof | |
| 122.46 km |  | 5 | Rechts afbuigen op Jachtweg (Hamont-Achel) | 107 m |
| 122.57 km |  | 5 | ga rechtdoor op Watering (Hamont-Achel) | 153 m |
| 122.72 km |  | 5 | | 6 m |
| 122.73 km |  | 5 | | 1.55 km |
| 124.28 km |  | 5 | Rechts afbuigen op Watering (Bocholt) | 43 m |
| 124.32 km |  | 5 | Links afbuigen op Watering (Bocholt) | 135 m |
| 124.46 km |  | 5 | | 2.21 km |
| 126.66 km |  | 5 | | 42 m |
| 126.71 km |  | 5 | Sla rechts af op Snellewindstraat (Bocholt) | 79 m |
| 126.79 km |  | 5 | | 2.4 km |
| 129.18 km |  | 5 | | 765 m |
| 129.95 km |  | 5 | | 9 m |
| 129.96 km |  | 5 | | 455 m |
| 130.41 km |  | 5 | | 612 m |
| 131.03 km |  | 5 | | 19 m |
| 131.04 km |  | 5 | | 145 m |
| 131.19 km |  | 5 | Sla links af op Mariahofstraat (Bree) | 357 m |
| 131.55 km |  | 5 | Sla rechts af op Kuilenstraat (Bree) | 4.55 km |
| 136.1 km |  | 5 | | 943 m |
| 137.04 km |  | 5 | Links afbuigen op Lieve Vrouwstraat (Bree) | 8 m |
| 137.05 km |  | 5 | | 14 m |
| 137.06 km |  | 5 | | 269 m |
| 137.33 km |  | 5 | | 133 m |
| 137.47 km |  | 5 | | 1.84 km |
| 138.6 km |  | 5 | B&B De Passerel | |































| | | | | |
|-----------|---|---|---|---------|
| 139.3 km |  | 5 | | 15 m |
| 139.32 km |  | 5 | Sla rechts af op Dijkweg (Maaseik) | 268 m |
| 139.59 km |  | 6 | Sla rechts af op Dijkweg (Maaseik) | 92 m |
| 139.68 km |  | 6 | Sla links af op Breeërweg (Maaseik) | 212 m |
| 139.89 km |  | 6 | | 83 m |
| 139.98 km |  | 6 | | 180 m |
| 140.16 km |  | 6 | | 476 m |
| 140.63 km |  | 6 | | 476 m |
| 141.11 km |  | 6 | Sla rechts af op Breeërweg, N721 (Maaseik) | 272 m |
| 141.38 km |  | 6 | Rechts afbuigen op Spreeuwerstraat (Maaseik) | 106 m |
| 141.49 km |  | 6 | | 1.51 km |
| 143.0 km |  | 6 | | 324 m |
| 143.32 km |  | 6 | | 569 m |
| 143.89 km |  | 6 | | 2.86 km |
| 146.75 km |  | 6 | | 9 m |
| 146.76 km |  | 6 | | 47 m |
| 146.81 km |  | 6 | | 27 m |
| 146.83 km |  | 6 | Sla links af op Brugstraat (Dilsen-Stokkem) | 106 m |
| 146.94 km |  | 6 | | 24 m |
| 146.97 km |  | 6 | | 54 m |
| 147.02 km |  | 6 | | 4.89 km |
| 151.91 km |  | 6 | | 52 m |
| 151.97 km |  | 6 | | 1.0 km |
| 152.97 km |  | 6 | | 2.97 km |
| 154.01 km |  | 6 | Connecterra | |
| 155.94 km |  | 6 | | 548 m |
| 156.49 km |  | 6 | Sla scherp rechts af op Sleutelstraat (Maasmechelen) | 11 m |
| 156.5 km |  | 6 | | 381 m |
| 156.88 km |  | 6 | Sla scherp links af op Heirstraat (Maasmechelen) | 43 m |
| 156.93 km |  | 6 | | 1.4 km |
| 158.33 km |  | 6 | | 11 m |






























| | | | | |
|-----------|---|---|--|---------|
| 158.34 km |  | 6 | | 259 m |
| 158.6 km |  | 6 | | 23 m |
| 158.62 km |  | 6 | Sla rechts af op Stinkelweg (Maasmechelen) | 10 m |
| 158.63 km |  | 6 | ga rechtdoor op Monnikhof (Maasmechelen) | 1.7 km |
| 160.33 km |  | 6 | Rechts afbuigen op Monnikhof (Maasmechelen) | 425 m |
| 160.76 km |  | 6 | Rechts afbuigen op Monnikhof (Maasmechelen) | 2.1 km |
| 162.85 km |  | 7 | | 65 m |
| 162.92 km |  | 7 | Links afbuigen op Kupweg (Maasmechelen) | 11 m |
| 162.93 km |  | 7 | Sla rechts af op Kupweg (Maasmechelen) | 1.74 km |
| 164.66 km |  | 7 | Rechts afbuigen op Winterdijk Lanaken (Lanaken) | 2.48 km |
| 167.15 km |  | 7 | Links afbuigen op Maasdijk (Lanaken) | 80 m |
| 167.23 km |  | 7 | Rechts afbuigen op Maasdijk (Lanaken) | 980 m |
| 168.21 km |  | 7 | Sla links af op Brugstraat (Lanaken) | 2.4 km |
| 170.61 km |  | 7 | | 253 m |
| 170.86 km |  | 7 | Sla links af op Grenadierspad (Maastricht) | 76 m |
| 170.94 km |  | 7 | Links afbuigen op Grenadierspad (Maastricht) | 155 m |
| 171.09 km |  | 7 | | 59 m |
| 171.15 km |  | 7 | Rechts afbuigen op Boschstraat (Maastricht) | 120 m |
| 171.27 km |  | 7 | | 73 m |
| 171.35 km |  | 7 | Rechts afbuigen op Boschstraat (Maastricht) | 613 m |
| 171.96 km |  | 7 | Sla links af op Helmstraat (Maastricht) | 114 m |
| 172.07 km |  | 7 | Sla rechts af op Vrijthof (Maastricht) | 117 m |
| 172.19 km |  | 7 | Sla links af op Keizer Karelplein (Maastricht) | 7 m |
| 172.2 km |  | 7 | Sla rechts af op Keizer Karelplein (Maastricht) | 10 m |
| 172.21 km |  | 7 | Draai om en ga verder op Keizer Karelplein (Maastricht) | 10 m |
| 172.22 km |  | 7 | Sla rechts af op Keizer Karelplein (Maastricht) | 4 m |
| 172.22 km |  | 7 | ga rechtdoor op Vrijthof (Maastricht) | 210 m |
| 172.43 km |  | 7 | Sla rechts af op Het Vagevuur (Maastricht) | 87 m |
| 172.52 km |  | 7 | Sla rechts af op Henric van Veldekeplein (Maastricht) | 39 m |
| 172.56 km |  | 7 | Sla links af op Sint Servaasklooster (Maastricht) | 118 m |
| 172.68 km |  | 7 | Sla rechts af op Bouillonstraat (Maastricht) | 81 m |
































| | | | | |
|-----------|---|---|---|---------|
| 172.76 km |  | 7 | Rechts afbuigen op Tongersestraat (Maastricht) | 19 m |
| 172.78 km |  | 7 | Sla links af op Ezelmarkt (Maastricht) | 41 m |
| 172.82 km |  | 7 | Sla rechts af op Kakeberg (Maastricht) | 344 m |
| 173.17 km |  | 7 | Sla links af op Aldenhofpark (Maastricht) | 151 m |
| 173.32 km |  | 7 | | 98 m |
| 173.42 km |  | 7 | | 39 m |
| 173.46 km |  | 7 | Sla rechts af op Jekerweg (Maastricht) | 88 m |
| 173.54 km |  | 7 | | 137 m |
| 173.68 km |  | 7 | | 169 m |
| 173.85 km |  | 7 | ga rechtdoor op Meesenbroekweg (Maastricht) | 280 m |
| 174.13 km |  | 7 | Rechts afbuigen op Meesenbroekweg (Maastricht) | 406 m |
| 174.54 km |  | 7 | Sla links af op Drabbelstraat (Maastricht) | 263 m |
| 174.8 km |  | 7 | Sla rechts af op Mergelweg (Maastricht) | 3.3 km |
| 178.1 km |  | 7 | Sla scherp rechts af op Silexweg (Bassenge) | 55 m |
| 178.15 km |  | 7 | | 1.43 km |
| 178.98 km |  | 7 | Fort Eben-Emael | |
| 179.58 km |  | 7 | Sla links af op Quai du Halage (Wezet) | 96 m |
| 179.68 km |  | 7 | | 1.37 km |
| 181.04 km |  | 7 | | 6 m |
| 181.05 km |  | 7 | Sla rechts af op Quai de Caster (Wezet) | 138 m |
| 181.19 km |  | 7 | | 42 m |
| 181.23 km |  | 7 | | 292 m |
| 181.52 km |  | 7 | | 49 m |
| 181.57 km |  | 7 | Rechts afbuigen op Place du Roi Albert (Wezet) | 14 m |
| 181.59 km |  | 7 | Sla links af op Rue du Cimetière (Wezet) | 88 m |
| 181.68 km |  | 7 | Sla rechts af op Rue Lieutenant (Wezet) | 77 m |
| 181.75 km |  | 7 | Sla rechts af op Rue Lucassen (Wezet) | 23 m |
| 181.78 km |  | 7 | Sla links af op Rue Cremers (Wezet) | 61 m |
| 181.84 km |  | 7 | Sla links af op Rue G. Bartels (Wezet) | 145 m |
| 181.98 km |  | 7 | Links afbuigen op Rue des Battes (Wezet) | 220 m |
| 182.2 km |  | 7 | | 25 m |
































| | | | | |
|-----------|---|---|---|---------|
| 182.23 km |  | 7 | | 68 m |
| 182.3 km |  | 7 | Sla links af op Cramignon (Wezet) | 491 m |
| 182.79 km |  | 7 | Sla rechts af op Graaf de Geloeslaan (Eijsden-Margraten) | 283 m |
| 183.07 km |  | 7 | | 309 m |
| 183.08 km |  | 7 | Kasteel Eijsden | |
| 183.38 km |  | 7 | Links afbuigen op Caestertstraat (Eijsden-Margraten) | 325 m |
| 183.71 km |  | 7 | Rechts afbuigen op Stationsplein (Eijsden-Margraten) | 7 m |
| 183.72 km |  | 7 | Rechts afbuigen op Stationsplein (Eijsden-Margraten) | 6 m |
| 183.72 km |  | 7 | Links afbuigen op Stationsplein (Eijsden-Margraten) | 340 m |
| 183.75 km |  | 7 | Station Eijsden | |
| 184.06 km |  | 7 | | 738 m |
| 184.8 km |  | 7 | | 324 m |
| 185.13 km |  | 7 | | 56 m |
| 185.18 km |  | 7 | Sla rechts af op Steenbergweg (Eijsden-Margraten) | 635 m |
| 185.82 km |  | 7 | Sla links af op Steenbergweg (Eijsden-Margraten) | 358 m |
| 186.18 km |  | 7 | Links afbuigen op Bovenstraat (Eijsden-Margraten) | 302 m |
| 186.48 km |  | 7 | Links afbuigen op Bovenstraat (Eijsden-Margraten) | 15 m |
| 186.5 km |  | 7 | Links afbuigen op Grijzegraaf (Eijsden-Margraten) | 78 m |
| 186.57 km |  | 7 | ga rechtdoor op Grijzegraaf (Eijsden-Margraten) | 987 m |
| 187.56 km |  | 7 | | 874 m |
| 188.44 km |  | 7 | Links afbuigen op Mennekesput (Voeren) | 88 m |
| 188.52 km |  | 7 | Links afbuigen op Mennekesput (Voeren) | 306 m |
| 188.83 km |  | 7 | Links afbuigen op Pley (Voeren) | 11 m |
| 188.84 km |  | 7 | Sla rechts af op Kinkenbergr (Voeren) | 152 m |
| 189.0 km |  | 7 | Rechts afbuigen op Kinkenbergr (Voeren) | 386 m |
| 189.38 km |  | 7 | Sla rechts af op Gijbergr (Voeren) | 152 m |
| 189.53 km |  | 7 | ga rechtdoor op Vitschen (Voeren) | 23 m |
| 189.56 km |  | 7 | Links afbuigen op Vitschen (Voeren) | 410 m |
| 189.97 km |  | 7 | Rechts afbuigen op Vitschen (Voeren) | 92 m |
| 190.06 km |  | 7 | Links afbuigen op Schophemmerhei (Voeren) | 714 m |
| 190.78 km |  | 7 | Links afbuigen op Schophemmerhei (Voeren) | 3.34 km |


















| | | | | |
|-----------|---|---|--|---------|
| 194.11 km |  | 7 | Rechts afbuigen op Ulvend (Voeren) | 173 m |
| 194.29 km |  | 7 | Links afbuigen op Ulvend (Voeren) | 1.16 km |
| 195.45 km |  | 8 | Sla links af op De Plank (Voeren) | 245 m |
| 195.7 km |  | 8 | Sla rechts af op De Plank, N648 (Voeren) | 17 m |
| 195.71 km |  | 8 | Sla links af op Plankerweg - Chemin de La Planck (Voeren) | 1.38 km |
| 197.09 km |  | 8 | Rechts afbuigen op Nurop (Voeren) | 19 m |
| 197.11 km |  | 8 | Rechts afbuigen op Nurop (Voeren) | 982 m |
| 198.09 km |  | 8 | Links afbuigen op Teuven-Dorp (Voeren) | 793 m |
| 198.89 km |  | 8 | | 998 m |
| 199.89 km |  | 8 | Sla links af op Middelhof (Voeren) | 2.78 km |
| 202.67 km |  | 8 | Links afbuigen op Rue de la Station (Plombières) | 138 m |
| 202.81 km |  | 8 | Sla links af op Rue de la Station (Plombières) | 2.88 km |
| 205.69 km |  | 8 | Rechts afbuigen op RAVeL 38 Plombières Hombourg (Plombières) | 116 m |
| 205.81 km |  | 8 | ga rechtdoor op RAVeL 38 Plombières Hombourg (Plombières) | 1.85 km |
| 207.66 km |  | 8 | Sla links af op Windt (Plombières) | 19 m |
| 207.68 km |  | 8 | | 129 m |
| 207.81 km |  | 8 | Sla scherp links af op Rue de l'Usine, N613 (Plombières) | 236 m |
| 208.04 km |  | 8 | ga rechtdoor op Rue de l'Usine, N613 (Plombières) | 89 m |
| 208.13 km |  | 8 | Sla scherp rechts af op Rue du Casino (Plombières) | 95 m |
| 208.23 km |  | 8 | | 529 m |
| 208.76 km |  | 8 | | 29 m |
| 208.79 km |  | 8 | Links afbuigen op Place du 3ème Millénaire (Plombières) | 66 m |
| 208.85 km |  | 8 | Links afbuigen op Op te Gueule (Plombières) | 46 m |
| 208.9 km |  | 8 | Sla scherp links af op RAVeL 39 Moresnet Gemmenich (Plombières) | 2.06 km |
| 210.95 km |  | 8 | Rechts afbuigen op RAVeL L 39 (Plombières) | 227 m |
| 211.16 km |  | 8 | Viaduct van Moresnet | |
| 211.18 km |  | 8 | Sla scherp links af op RAVeL L 39 A (Plombières) | 1.42 km |
| 212.61 km |  | 8 | Links afbuigen op Heide (Plombières) | 384 m |
| 212.99 km |  | 8 | Links afbuigen op Hagenfeuer (Kelmis) | 7 m |
| 213.0 km |  | 8 | Rechts afbuigen op Heide (Kelmis) | 103 m |
































| | | | | |
|-----------|---|---|---|---------|
| 213.1 km |  | 8 | Links afbuigen op Heide (Kelmis) | 140 m |
| 213.24 km |  | 8 | Rechts afbuigen op Schützenstrasse (Kelmis) | 448 m |
| 213.69 km |  | 8 | Rechts afbuigen op Kapellstraße (Kelmis) | 49 m |
| 213.74 km |  | 8 | Rechts afbuigen op Lindenallee (Kelmis) | 319 m |
| 213.75 km |  | 8 | Kelmis | |
| 214.06 km |  | 8 | Rechts afbuigen op Lütticher Straße, N3 (Kelmis) | 30 m |
| 214.09 km |  | 8 | | 878 m |
| 214.97 km |  | 8 | Sla scherp links af op Emmaburger Weg (Kelmis) | 711 m |
| 215.68 km |  | 8 | Sla rechts af op Altenberger Strasse (Kelmis) | 482 m |
| 216.16 km |  | 8 | Sla rechts af op Asteneter Straße (Kelmis) | 94 m |
| 216.26 km |  | 8 | ga rechtdoor op Asteneter Straße (Kelmis) | 91 m |
| 216.35 km |  | 8 | ga rechtdoor op Asteneter Straße (Kelmis) | 479 m |
| 216.83 km |  | 8 | | 3 m |
| 216.83 km |  | 8 | Links afbuigen op Hammer Weg (Lontzen) | 525 m |
| 217.36 km |  | 8 | ga rechtdoor op Hammerweg (Lontzen) | 1.02 km |
| 218.37 km |  | 8 | | 187 m |
| 218.56 km |  | 8 | Links afbuigen op Presterstraße (Lontzen) | 90 m |
| 218.65 km |  | 8 | Rechts afbuigen op Presterstrasse (Lontzen) | 373 m |
| 219.02 km |  | 8 | | 98 m |
| 219.12 km |  | 8 | | 1.28 km |
| 220.4 km |  | 8 | Sla rechts af op Hauseter Straße (Raeren) | 1.66 km |
| 222.06 km |  | 8 | Links afbuigen op Langstraße (Raeren) | 13 m |
| 222.07 km |  | 8 | Rechts afbuigen op An der Kirche (Raeren) | 206 m |
| 222.28 km |  | 8 | Sla rechts af op Aachener Straße, N68 (Raeren) | 15 m |
| 222.29 km |  | 8 | Sla links af op Louisenstraße (Raeren) | 105 m |
| 222.4 km |  | 8 | Sla links af op Lichtenbuscher Straße (Raeren) | 893 m |
| 223.29 km |  | 8 | Rechts afbuigen op Raaffstraße (Raeren) | 293 m |
| 223.59 km |  | 8 | Rechts afbuigen op Wegestraße (Raeren) | 822 m |
| 224.41 km |  | 8 | Sla rechts af op Kinkebahn (Raeren) | 202 m |
| 224.61 km |  | 8 | Links afbuigen op Panneschopp (Raeren) | 260 m |
| 224.87 km |  | 8 | | 906 m |























| | | | | |
|-----------|---|---|---|---------|
| 225.78 km |  | 8 | Links afbuigen op Eynattener Straße (Raeren) | 510 m |
| 226.29 km |  | 8 | | 41 m |
| 226.33 km |  | 8 | | 41 m |
| 226.37 km |  | 8 | Links afbuigen op Hauptstraße (Raeren) | 180 m |
| 226.55 km |  | 8 | Sla links af op Neustrasse (Raeren) | 342 m |
| 226.89 km |  | 8 | Sla links af op Bachstraße (Raeren) | 749 m |
| 227.64 km |  | 8 | Sla links af op Neudorfer Straße (Raeren) | 135 m |
| 227.78 km |  | 8 | Sla rechts af op Neudorfer Straße (Raeren) | 162 m |
| 227.94 km |  | 8 | Rechts afbuigen op Pfaustraße (Raeren) | 324 m |
| 228.27 km |  | 8 | Rechts afbuigen op Pfaustraße (Raeren) | 150 m |
| 228.42 km |  | 8 | Links afbuigen op Pfaustraße (Raeren) | 9 m |
| 228.43 km |  | 8 | Rechts afbuigen op Pfaustraße (Raeren) | 22 m |
| 228.45 km |  | 8 | ga rechtdoor op Breite Wege (Raeren) | 1.63 km |
| 230.07 km |  | 8 | | 1.19 km |
| 231.27 km |  | 8 | | 1.26 km |
| 232.53 km |  | 8 | | 1.85 km |
| 234.38 km |  | 8 | Links afbuigen op Langesthal (Eupen) | 24 m |
| 234.41 km |  | 8 | Sla rechts af op Langesthal (Eupen) | 389 m |
| 234.8 km |  | 8 | Sla scherp links af op Langesthal (Eupen) | 2.04 km |
| 236.83 km |  | 8 | | 385 m |
| 237.22 km |  | 8 | | 2.94 km |
| 240.16 km |  | 9 | | 1.11 km |
| 241.27 km |  | 9 | Sla rechts af op Ternell, N67 (Eupen) | 133 m |
| 241.41 km |  | 9 | | 193 m |
| 241.6 km |  | 9 | | 249 m |
| 241.85 km |  | 9 | | 4.46 km |
| 246.31 km |  | 9 | | 404 m |
| 246.71 km |  | 9 | | 593 m |
| 247.31 km |  | 9 | | 5.27 km |
| 252.57 km |  | 9 | | 1.86 km |
| 254.43 km |  | 9 | ga rechtdoor op Rue de Bosfagne (Waimes) | 240 m |
































| | | | | |
|-----------|---|---|--|---------|
| 254.67 km |  | 9 | Sla links af op Rue du Coin du Bois (Waimes) | 383 m |
| 255.06 km |  | 9 | Sla scherp links af op Rue du Coin du Bois (Waimes) | 1.29 km |
| 256.35 km |  | 9 | | 890 m |
| 257.24 km |  | 9 | Sla links af op A la Croix Marquet (Waimes) | 5 m |
| 257.25 km |  | 9 | Sla rechts af op RAVeL L48 - Vennbahn (Waimes) | 1.56 km |
| 258.81 km |  | 9 | ga rechtdoor op RAVeL L48 - Vennbahn (Waimes) | 654 m |
| 259.46 km |  | 9 | ga rechtdoor op RAVeL L48 - Vennbahn (Waimes) | 2.93 km |
| 262.39 km |  | 9 | ga rechtdoor op RAVeL L48 - Vennbahn (Bütgenbach) | 1.0 km |
| 263.4 km |  | 9 | | 10 m |
| 263.41 km |  | 9 | Sla rechts af op Brückenweg (Bütgenbach) | 184 m |
| 263.59 km |  | 9 | Links afbuigen op In der Hattenbach (Bütgenbach) | 220 m |
| 263.81 km |  | 9 | | 359 m |
| 264.17 km |  | 9 | | 23 m |
| 264.19 km |  | 9 | | 31 m |
| 264.22 km |  | 9 | Sla rechts af op RAVeL L45a - Vennquerbahn (Bütgenbach) | 1.48 km |
| 265.7 km |  | 9 | | 67 m |
| 265.77 km |  | 9 | | 871 m |
| 266.64 km |  | 9 | Links afbuigen op Hofstraße (Bütgenbach) | 85 m |
| 266.73 km |  | 9 | Sla rechts af op Monschauer Straße, N647 (Bütgenbach) | 19 m |
| 266.75 km |  | 9 | Sla links af op Klosterstraße (Bütgenbach) | 54 m |
| 266.8 km |  | 9 | Sla rechts af op Klosterstraße (Bütgenbach) | 6 m |
| 266.81 km |  | 9 | Sla rechts af op Klosterstraße (Bütgenbach) | 160 m |
| 266.97 km |  | 9 | Links afbuigen op Marktplatz (Bütgenbach) | 38 m |
| 267.01 km |  | 9 | ga rechtdoor op Marktplatz (Bütgenbach) | 140 m |
| 267.15 km |  | 9 | Rechts afbuigen op Seestraße (Bütgenbach) | 52 m |
| 267.2 km |  | 9 | Rechts afbuigen op Seestraße (Bütgenbach) | 381 m |
| 267.58 km |  | 9 | | 15 m |
| 267.6 km |  | 9 | | 19 m |
| 267.62 km |  | 9 | | 17 m |
| 267.63 km |  | 9 | Sla rechts af op RAVeL L45a - Vennquerbahn (Bütgenbach) | 1.32 km |
| 268.05 km |  | 9 | Worriken | |
































| | | | | |
|-----------|---|----|---|---------|
| 268.32 km |  | 9 | Vennbahn | |
| 268.46 km |  | 9 | Meer van Bütgenbach | |
| 268.95 km |  | 9 | ga rechtdoor op RAVeL L45a - Vennquerbahn (Bütgenbach) | 5.94 km |
| 274.89 km |  | 10 | ga rechtdoor op RAVeL L45a - Vennquerbahn (Büllingen) | 511 m |
| 275.4 km |  | 10 | ga rechtdoor op RAVeL L45a - Vennquerbahn (Büllingen) | 670 m |
| 276.07 km |  | 10 | | 344 m |
| 276.42 km |  | 10 | Sla scherp links af op Honsfeld (Büllingen) | 308 m |
| 276.72 km |  | 10 | ga rechtdoor op Honsfeld (Büllingen) | 2.54 km |
| 279.26 km |  | 10 | | 524 m |
| 279.78 km |  | 10 | Sla rechts af op Holzheim (Büllingen) | 2.53 km |
| 282.32 km |  | 10 | ga rechtdoor op Medendorf (Büllingen) | 6 m |
| 282.32 km |  | 10 | Sla rechts af op Medendorf (Büllingen) | 342 m |
| 282.67 km |  | 10 | | 3.24 km |
| 285.9 km |  | 10 | Rechts afbuigen op N626 (Büllingen) | 88 m |
| 285.99 km |  | 10 | | 1.65 km |
| 287.64 km |  | 10 | | 563 m |
| 288.2 km |  | 10 | | 2.76 km |
| 290.96 km |  | 10 | Links afbuigen op Zum Burren (Sankt Vith) | 167 m |
| 291.13 km |  | 10 | Sla links af op N626 (Sankt Vith) | 121 m |
| 291.25 km |  | 10 | Rechts afbuigen op Bleialfer Straße, N695 (Sankt Vith) | 49 m |
| 291.3 km |  | 10 | Sla rechts af op Backesweg (Sankt Vith) | 1.28 km |
| 292.58 km |  | 10 | | 3.48 km |
| 296.06 km |  | 10 | | 1.4 km |
| 297.46 km |  | 10 | Rechts afbuigen op Bärenstraße (Sankt Vith) | 3.05 km |
| 300.51 km |  | 10 | | 911 m |
| 301.42 km |  | 10 | Rechts afbuigen op N646 (Sankt Vith) | 25 m |
| 301.45 km |  | 10 | | 855 m |
| 302.3 km |  | 11 | | 1.92 km |
| 304.23 km |  | 11 | | 743 m |
| 304.97 km |  | 11 | | 694 m |
| 305.66 km |  | 11 | ga rechtdoor op RAVeL L47 - Vennbahn (Burg-Reuland) | 2.37 km |













| | | | | |
|-----------|---|----|--|---------|
| 308.04 km |  | 11 | Sla scherp links af op Dorflindenstraße (Burg-Reuland) | 410 m |
| 308.45 km |  | 11 | Rechts afbuigen op Eichenbuschstraße (Burg-Reuland) | 94 m |
| 308.54 km |  | 11 | Sla scherp rechts af op Heldbergweg (Burg-Reuland) | 152 m |
| 308.69 km |  | 11 | Links afbuigen op Schulgässchen (Burg-Reuland) | 1 m |
| 308.7 km |  | 11 | Draai om en ga verder op Schulgässchen (Burg-Reuland) | 1 m |
| 308.7 km |  | 11 | Rechts afbuigen op Heldbergweg (Burg-Reuland) | 152 m |
| 308.85 km |  | 11 | Sla scherp links af op Eichenbuschstraße (Burg-Reuland) | 94 m |
| 308.95 km |  | 11 | Links afbuigen op Dorflindenstraße (Burg-Reuland) | 211 m |
| 309.16 km |  | 11 | ga rechtdoor op Dorflindenstraße (Burg-Reuland) | 198 m |
| 309.36 km |  | 11 | Sla links af op RAVeL L47 - Vennbahn (Burg-Reuland) | 1.28 km |
| 310.64 km |  | 11 | Sla scherp links af op Kreuzweg Burg-Reuland - Weweler (Burg-Reuland) | 929 m |
| 310.67 km |  | 11 | Burg-Reuland | |
| 311.57 km |  | 11 | Sla scherp rechts af op Zur Rodtheckweg (Burg-Reuland) | 192 m |
| 311.76 km |  | 11 | | 926 m |
| 312.69 km |  | 11 | | 1.48 km |
| 314.17 km |  | 11 | Rechts afbuigen op Tränkbachstraße (Burg-Reuland) | 2.59 km |
| 316.76 km |  | 11 | Rechts afbuigen op Ourtalstraße (Burg-Reuland) | 63 m |
| 316.82 km |  | 11 | Links afbuigen op Ourtalstraße (Burg-Reuland) | 173 m |
| 316.99 km |  | 11 | ga rechtdoor op Ourtalstraße (Burg-Reuland) | 247 m |
| 317.24 km |  | 11 | ga rechtdoor op Ourtalstraße (Burg-Reuland) | 2.15 km |
| 319.39 km |  | 11 | Rechts afbuigen op Peterskirchen (Burg-Reuland) | 165 m |
| 319.56 km |  | 11 | | 171 m |
| 319.73 km |  | 11 | | 47 m |
| 319.78 km |  | 11 | | 171 m |
| 319.95 km |  | 11 | Sla scherp links af op Kemperberg (Burg-Reuland) | 37 m |
| 319.99 km |  | 11 | Rechts afbuigen op Kemperberg (Burg-Reuland) | 1.09 km |
| 321.08 km |  | 11 | | 1.56 km |
| 322.64 km |  | 11 | Rechts afbuigen op Peterskirche (Harspelt) | 541 m |
| 323.18 km |  | 11 | Rechts afbuigen op L 1 (Lützkampen) | 1.49 km |
| 324.67 km |  | 11 | | 1.26 km |
| 325.93 km |  | 11 | Links afbuigen op Dorfstraße, K 152 (Roscheid) | 124 m |































| | | | | |
|-----------|---|----|---|---------|
| 326.06 km |  | 11 | Links afbuigen op Dorfstraße, K 152 (Roscheid) | 1.26 km |
| 327.31 km |  | 11 | Rechts afbuigen op An der Höth (Eschfeld) | 303 m |
| 327.62 km |  | 11 | Sla links af op Dorfstraße (Eschfeld) | 50 m |
| 327.67 km |  | 11 | ga rechtdoor op Dorfstraße (Eschfeld) | 210 m |
| 327.88 km |  | 11 | Rechts afbuigen op K 152 (Eschfeld) | 1.54 km |
| 329.42 km |  | 11 | Sla rechts af op Dorfstraße, L 14 (Reiff) | 3.21 km |
| 332.63 km |  | 11 | Rechts afbuigen op K 147 (Irrhausen) | 1.45 km |
| 334.08 km |  | 11 | | 741 m |
| 334.82 km |  | 11 | | 426 m |
| 335.25 km |  | 11 | | 1.03 km |
| 336.27 km |  | 11 | | 1.45 km |
| 337.73 km |  | 11 | | 826 m |
| 338.55 km |  | 11 | Links afbuigen op Murbachstraße (Dahnen) | 13 m |
| 338.57 km |  | 11 | Rechts afbuigen op Murbachstraße (Dahnen) | 608 m |
| 339.18 km |  | 11 | Sla links af op Hauptstraße, L 1 (Dahnen) | 380 m |
| 339.56 km |  | 11 | Rechts afbuigen op Stephanshof (Dahnen) | 940 m |
| 340.5 km |  | 11 | | 2.86 km |
| 343.36 km |  | 12 | Sla scherp rechts af op B 410 (Dasburg) | 83 m |
| 343.45 km |  | 12 | Sla scherp links af op Mühlenweg (Dasburg) | 382 m |
| 343.83 km |  | 12 | | 425 m |
| 344.25 km |  | 12 | | 46 m |
| 344.3 km |  | 12 | Sla scherp rechts af op Hauptstraße, B 410 (Dasburg) | 650 m |
| 344.95 km |  | 12 | | 1.39 km |
| 346.34 km |  | 12 | ga rechtdoor op Kapellenstraße (Dasburg) | 95 m |
| 346.44 km |  | 12 | Links afbuigen op Bergstraße (Dasburg) | 210 m |
| 346.65 km |  | 12 | Sla scherp rechts af op Neuenweg (Dasburg) | 32 m |
| 346.68 km |  | 12 | Sla links af op Neuenweg (Dasburg) | 44 m |
| 346.73 km |  | 12 | | 46 m |
| 346.77 km |  | 12 | | 425 m |
| 347.2 km |  | 12 | Sla scherp rechts af op Mühlenweg (Dasburg) | 382 m |
| 347.58 km |  | 12 | Sla scherp rechts af op B 410 (Dasburg) | 83 m |































| | | | | |
|-----------|---|----|---|---------|
| 347.67 km |  | 12 | | 2.86 km |
| 350.53 km |  | 12 | | 940 m |
| 351.47 km |  | 12 | Links afbuigen op L 1 (Dahnen) | 380 m |
| 351.85 km |  | 12 | Sla rechts af op Murbachstraße (Dahnen) | 608 m |
| 352.46 km |  | 12 | Links afbuigen op Murbachstraße (Dahnen) | 13 m |
| 352.47 km |  | 12 | Rechts afbuigen op Daleidener Straße (Dahnen) | 1.86 km |
| 354.34 km |  | 12 | Links afbuigen op Dahner Straße (Daleiden) | 438 m |
| 354.77 km |  | 12 | Rechts afbuigen op Dahner Straße (Daleiden) | 315 m |
| 355.09 km |  | 12 | Links afbuigen op Dahner Straße (Daleiden) | 202 m |
| 355.29 km |  | 12 | Sla rechts af op Dahner Straße (Daleiden) | 123 m |
| 355.42 km |  | 12 | Links afbuigen op Dahner Straße (Daleiden) | 39 m |
| 355.46 km |  | 12 | Rechts afbuigen op Hauptstraße, B 410 (Daleiden) | 648 m |
| 356.1 km |  | 12 | Sla links af op K 142 (Daleiden) | 8 m |
| 356.11 km |  | 12 | | 185 m |
| 356.3 km |  | 12 | Links afbuigen op Falkenaueler Weg, K 146 (Daleiden) | 5.28 km |
| 361.58 km |  | 12 | Rechts afbuigen op K 189 (Karlshausen) | 315 m |
| 361.89 km |  | 12 | Rechts afbuigen op K 51 (Karlshausen) | 3.29 km |
| 365.19 km |  | 12 | Rechts afbuigen op Langgasse (Karlshausen) | 423 m |
| 365.61 km |  | 12 | Rechts afbuigen op Dorfstraße, K 51 (Karlshausen) | 189 m |
| 365.8 km |  | 12 | Sla rechts af op Hauptstraße, L 10 (Karlshausen) | 1.11 km |
| 366.91 km |  | 12 | | 995 m |
| 367.9 km |  | 12 | Links afbuigen op Dorfstraße, K 49 (Scheitenkorb) | 1.88 km |
| 369.79 km |  | 12 | Sla rechts af op Dorfstraße, K 51 (Herbstmühle) | 20 m |
| 369.81 km |  | 12 | Rechts afbuigen op Dorfstraße, K 50 (Herbstmühle) | 2.49 km |
| 372.29 km |  | 12 | | 2.54 km |
| 374.83 km |  | 12 | Links afbuigen op Kammerwaldstraße, L 1 (Bauler) | 1.18 km |
| 376.01 km |  | 12 | ga rechtdoor op L 1 (Bauler) | 338 m |
| 376.35 km |  | 12 | | 1.83 km |
| 378.18 km |  | 12 | ga rechtdoor op Rue du Sanatorium, CR 344 (Vianden) | 809 m |
| 378.99 km |  | 12 | Rechts afbuigen op Rue du Sanatorium, CR 344 (Vianden) | 66 m |
| 379.05 km |  | 12 | ga rechtdoor op Rue du Sanatorium, CR 344 (Vianden) | 22 m |
































| | | | | |
|-----------|---|----|--|---------|
| 379.08 km |  | 12 | ga recht door op Rue du Sanatorium, CR 344 (Vianden) | 732 m |
| 379.81 km |  | 12 | Rechts afbuigen op Am Bousebierige (Vianden) | 234 m |
| 380.04 km |  | 12 | Sla rechts af op Rue du Sanatorium, CR 344 (Vianden) | 312 m |
| 380.36 km |  | 12 | Sla rechts af op Rue Victor Hugo (Vianden) | 318 m |
| 380.43 km |  | 12 | Vianden | |
| 380.58 km |  | 12 | Kasteel Vianden | |
| 380.67 km |  | 12 | ga recht door op Rue Victor Hugo (Vianden) | 5 m |
| 380.68 km |  | 12 | Links afbuigen op Rue de la Gare, N 10, N 17 (Vianden) | 23 m |
| 380.7 km |  | 12 | Rechts afbuigen op Rue de la Gare, N 10, N 17 (Vianden) | 9 m |
| 380.71 km |  | 12 | Rechts afbuigen op Rue Théodore Bassing (Vianden) | 333 m |
| 381.04 km |  | 12 | | 7 m |
| 381.05 km |  | 12 | | 695 m |
| 381.75 km |  | 12 | | 188 m |
| 381.94 km |  | 12 | | 116 m |
| 382.05 km |  | 12 | | 239 m |
| 382.29 km |  | 12 | | 95 m |
| 382.39 km |  | 12 | ga recht door op Piste cyclable des Ardennes (Vianden) | 3.32 km |
| 385.71 km |  | 12 | Rechts afbuigen op Fäeschent (Tandel) | 122 m |
| 385.83 km |  | 12 | Links afbuigen op Hielt (Tandel) | 89 m |
| 385.92 km |  | 12 | Sla links af op Fäeschent (Tandel) | 177 m |
| 386.1 km |  | 12 | Links afbuigen op Dikricherstrooss, N 17 (Tandel) | 11 m |
| 386.11 km |  | 12 | Sla rechts af op Kapellewee (Tandel) | 707 m |
| 386.82 km |  | 12 | | 542 m |
| 387.36 km |  | 12 | | 349 m |
| 387.71 km |  | 12 | | 547 m |
| 388.26 km |  | 12 | | 129 m |
| 388.39 km |  | 12 | | 519 m |
| 388.91 km |  | 12 | | 1.0 km |
| 389.91 km |  | 12 | | 1.41 km |
| 391.32 km |  | 13 | Sla links af op Haaptstrooss, CR 353 (Tandel) | 71 m |
| 391.39 km |  | 13 | Rechts afbuigen op Haerebiërgstrooss (Tandel) | 1.25 km |































| | | | | |
|-----------|---|----|---|---------|
| 392.64 km |  | 13 | | 736 m |
| 393.38 km |  | 13 | | 646 m |
| 394.03 km |  | 13 | Sla scherp rechts af op Rue du Herrenberg, N 7B (Diekirch) | 436 m |
| 394.46 km |  | 13 | Sla links af op Bamertal, N 7 (Diekirch) | 66 m |
| 394.53 km |  | 13 | | 6 m |
| 394.53 km |  | 13 | | 63 m |
| 394.6 km |  | 13 | Sla rechts af op Bamertal, N 7 (Diekirch) | 427 m |
| 395.03 km |  | 13 | ga rechtdoor op Place des Recollets, N 7 (Diekirch) | 264 m |
| 395.29 km |  | 13 | Links afbuigen op Rue de Stavelot, N 7 (Diekirch) | 89 m |
| 395.38 km |  | 13 | ga rechtdoor op N 14 (Diekirch) | 41 m |
| 395.42 km |  | 13 | Rechts afbuigen op N 14 (Diekirch) | 88 m |
| 395.51 km |  | 13 | Sla rechts af op Promenade de la Sûre (Diekirch) | 244 m |
| 395.75 km |  | 13 | | 23 m |
| 395.78 km |  | 13 | | 461 m |
| 396.24 km |  | 13 | | 247 m |
| 396.48 km |  | 13 | | 19 m |
| 396.5 km |  | 13 | | 3.85 km |
| 400.35 km |  | 13 | Sla rechts af op CR 357 (Bettendorf) | 30 m |
| 400.38 km |  | 13 | Links afbuigen op Rue de la Gare (Bettendorf) | 557 m |
| 400.94 km |  | 13 | | 1.39 km |
| 402.33 km |  | 13 | | 93 m |
| 402.42 km |  | 13 | | 1.77 km |
| 404.19 km |  | 13 | Links afbuigen op Route d'Eppeldorf, CR 357 (Bettendorf) | 2.35 km |
| 406.55 km |  | 13 | | 279 m |
| 406.83 km |  | 13 | | 170 m |
| 407.0 km |  | 13 | Rechts afbuigen op Kriibsebaach (Vallée de l'Ernz) | 455 m |
| 407.45 km |  | 13 | | 1.23 km |
| 408.68 km |  | 13 | | 679 m |
| 409.36 km |  | 13 | Sla scherp links af op CR 356 (Vallée de l'Ernz) | 509 m |
| 409.87 km |  | 13 | ga rechtdoor op CR 356 (Vallée de l'Ernz) | 1.85 km |
| 411.72 km |  | 13 | | 1.5 km |




| | | | | |
|-----------|---|----|---|---------|
| 413.22 km |  | 13 | | 1.63 km |
| 414.85 km |  | 13 | | 397 m |
| 415.25 km |  | 13 | | 2.02 km |
| 417.27 km |  | 13 | Links afbuigen op Fielserstrooss (Waldbillig) | 53 m |
| 417.33 km |  | 13 | Links afbuigen op Fielserstrooss, CR 118 (Waldbillig) | 473 m |
| 417.8 km |  | 13 | Sla links af op Schoulstrooss, CR 128 (Waldbillig) | 198 m |
| 418.0 km |  | 13 | Rechts afbuigen op CR 128 (Waldbillig) | 26 m |
| 418.03 km |  | 13 | Rechts afbuigen op Am Lahr, CR 128 (Waldbillig) | 753 m |
| 418.78 km |  | 13 | Sla rechts af op Rue de la Montagne (Waldbillig) | 487 m |
| 419.27 km |  | 13 | Sla links af op Rue de la Montagne (Waldbillig) | 273 m |
| 419.54 km |  | 13 | Rechts afbuigen op Rue Michel Rodange, CR 356 (Waldbillig) | 1.83 km |
| 421.37 km |  | 13 | Sla rechts af op CR 121 (Waldbillig) | 3 m |
| 421.37 km |  | 13 | Draai om en ga verder op CR 121 (Waldbillig) | 3 m |
| 421.38 km |  | 13 | Sla links af op Rue des Rochers, CR 356 (Waldbillig) | 96 m |
| 421.38 km |  | 13 | Müllerthal | |
| 421.47 km |  | 13 | Sla links af op Rue des Moulins (Waldbillig) | 360 m |
| 421.83 km |  | 13 | | 35 m |
| 421.87 km |  | 13 | | 40 m |
| 421.91 km |  | 13 | | 42 m |
| 421.95 km |  | 13 | Sla rechts af op Rue de Müllerthal, CR 121 (Consdorf) | 413 m |
| 422.37 km |  | 13 | | 22 m |
| 422.39 km |  | 13 | | 63 m |
| 422.45 km |  | 13 | Sla rechts af op CR 121 (Consdorf) | 586 m |
| 423.04 km |  | 13 | Sla links af op Parking Schiessentümpel (Consdorf) | 37 m |
| 423.08 km |  | 13 | Sla rechts af op Parking Schiessentümpel (Consdorf) | 22 m |
| 423.1 km |  | 13 | | 473 m |
| 423.57 km |  | 13 | Sla links af op CR 118 (Consdorf) | 518 m |
| 424.09 km |  | 13 | Rechts afbuigen op CR 365 (Consdorf) | 432 m |
| 424.52 km |  | 13 | | 2.09 km |
| 426.61 km |  | 13 | Sla links af op Rue Hicht (Consdorf) | 593 m |
| 427.21 km |  | 13 | | 305 m |


| | | | | |
|-----------|---|----|---|---------|
| 427.51 km |  | 13 | | 1.02 km |
| 428.53 km |  | 13 | Rechts afbuigen op Rue de Müllerthal, CR 118 (Consdorf) | 17 m |
| 428.55 km |  | 13 | | 47 m |
| 428.6 km |  | 13 | Sla links af op Consdorfer Millen - Moulin de Consdorf (Consdorf) | 102 m |
| 428.7 km |  | 13 | | 970 m |
| 429.67 km |  | 13 | Rechts afbuigen op Rue Ousterholz (Consdorf) | 131 m |
| 429.8 km |  | 13 | Rechts afbuigen op Route de Berdorf (Consdorf) | 42 m |
| 429.84 km |  | 13 | Rechts afbuigen op Route d'Echternach, CR 118 (Consdorf) | 236 m |
| 430.08 km |  | 13 | Sla links af op Route de Luxembourg (Consdorf) | 193 m |
| 430.27 km |  | 13 | Links afbuigen op Route de Luxembourg (Consdorf) | 679 m |
| 430.95 km |  | 13 | Sla links af op Rue Hicht, CR 137 (Consdorf) | 5 m |
| 430.96 km |  | 13 | | 34 m |
| 430.99 km |  | 13 | | 154 m |
| 431.15 km |  | 13 | | 470 m |
| 431.62 km |  | 13 | | 6 m |
| 431.63 km |  | 13 | | 659 m |
| 432.29 km |  | 13 | | 7 m |
| 432.29 km |  | 13 | Sla rechts af op Ancienne ligne Luxembourg - Echternach (Consdorf) | 1.22 km |
| 433.52 km |  | 13 | | 97 m |
| 433.61 km |  | 13 | | 79 m |
| 433.69 km |  | 13 | | 680 m |
| 434.37 km |  | 13 | Sla rechts af op Ancienne ligne Luxembourg - Echternach (Bech) | 3.02 km |
| 437.4 km |  | 13 | | 2.14 km |
| 439.54 km |  | 13 | Sla links af op Rue de l'École (Junglinster) | 337 m |
| 439.87 km |  | 13 | Sla scherp rechts af op Rue Neuve (Junglinster) | 2.12 km |
| 441.99 km |  | 13 | Sla links af op PC2 (Junglinster) | 1.86 km |
| 443.85 km |  | 14 | | 78 m |
| 443.93 km |  | 14 | | 1.11 km |
| 445.04 km |  | 14 | Links afbuigen op Rue du Village, CR 129 (Junglinster) | 5 m |
| 445.04 km |  | 14 | Rechts afbuigen op Rue du Village, CR 129 (Junglinster) | 202 m |

| | | | | |
|-----------|---|----|--|---------|
| 445.25 km |  | 14 | | 305 m |
| 445.42 km |  | 14 | Junglinster | |
| 445.55 km |  | 14 | Sla links af op Rue Rham (Junglinster) | 332 m |
| 445.89 km |  | 14 | Rechts afbuigen op Route de Luxembourg, CR121A (Junglinster) | 598 m |
| 446.48 km |  | 14 | | 8 m |
| 446.49 km |  | 14 | | 912 m |
| 447.4 km |  | 14 | | 443 m |
| 447.85 km |  | 14 | Links afbuigen op Massewee (Junglinster) | 94 m |
| 447.94 km |  | 14 | Sla scherp links af op Rue de Wormeldange, CR 122 (Junglinster) | 315 m |
| 448.26 km |  | 14 | Sla rechts af op Rue de la Gare (Junglinster) | 1.59 km |
| 449.85 km |  | 14 | Sla links af op Rue de Rodenbourg (Niederanven) | 1.78 km |
| 451.63 km |  | 14 | | 803 m |
| 452.43 km |  | 14 | | 153 m |
| 452.58 km |  | 14 | | 636 m |
| 453.22 km |  | 14 | | 2.66 km |
| 455.88 km |  | 14 | Sla rechts af op Gäassel (Betzdorf) | 63 m |
| 455.94 km |  | 14 | Sla links af op Rue de Roodt-sur-Syre, CR 134 (Betzdorf) | 115 m |
| 456.06 km |  | 14 | Sla scherp rechts af op Rue de l'Église (Betzdorf) | 433 m |
| 456.49 km |  | 14 | | 2.71 km |
| 459.2 km |  | 14 | Links afbuigen op CR 145 (Betzdorf) | 33 m |
| 459.24 km |  | 14 | | 736 m |
| 459.97 km |  | 14 | | 349 m |
| 460.32 km |  | 14 | Sla scherp links af op Rue du Château (Betzdorf) | 97 m |
| 460.42 km |  | 14 | ga rechtdoor op Rue du Château (Betzdorf) | 155 m |
| 460.58 km |  | 14 | | 2.0 km |
| 462.58 km |  | 14 | Rechts afbuigen op Rosbösch (Biwer) | 20 m |
| 462.6 km |  | 14 | Rechts afbuigen op CR 134 (Biwer) | 11 m |
| 462.61 km |  | 14 | Sla rechts af op N 14 (Biwer) | 71 m |
| 462.68 km |  | 14 | Sla links af op Haaptstrooss, CR 134 (Biwer) | 469 m |
| 463.15 km |  | 14 | ga rechtdoor op Haaptstrooss, CR 139 (Biwer) | 170 m |

| | | | | |
|-----------|---|----|--|---------|
| 463.32 km |  | 14 | | 17 m |
| 463.34 km |  | 14 | Rechts afbuigen op Viischtebierg (Biwer) | 389 m |
| 463.73 km |  | 14 | | 443 m |
| 464.17 km |  | 14 | Sla links af op Haaptstrooss, CR 139 (Biwer) | 1.95 km |
| 466.12 km |  | 14 | | 480 m |
| 466.6 km |  | 14 | | 97 m |
| 466.7 km |  | 14 | | 426 m |
| 467.13 km |  | 14 | | 1.01 km |
| 468.14 km |  | 14 | Rechts afbuigen op Rue de Muenschecker, CR 137 (Grevenmacher) | 143 m |
| 468.28 km |  | 14 | Links afbuigen op Rue de Wecker, CR 139 (Grevenmacher) | 36 m |
| 468.32 km |  | 14 | Sla rechts af op Rue des Tanneurs, N 1 (Grevenmacher) | 264 m |
| 468.58 km |  | 14 | ga rechtdoor op Rue Kummert, CR 140 (Grevenmacher) | 75 m |
| 468.66 km |  | 14 | Rechts afbuigen op Rue Kummert, CR 140 (Grevenmacher) | 27 m |
| 468.68 km |  | 14 | ga rechtdoor op Rue Kummert, CR 140 (Grevenmacher) | 24 m |
| 468.71 km |  | 14 | Rechts afbuigen op Rue Pietert (Grevenmacher) | 515 m |
| 469.22 km |  | 14 | | 488 m |
| 469.71 km |  | 14 | | 951 m |
| 470.66 km |  | 14 | | 152 m |
| 470.82 km |  | 14 | | 281 m |
| 471.1 km |  | 14 | | 136 m |
| 471.23 km |  | 14 | | 360 m |
| 471.59 km |  | 14 | Links afbuigen op Knupp (Wormeldange) | 245 m |
| 471.84 km |  | 14 | Links afbuigen op Knupp (Wormeldange) | 161 m |
| 472.0 km |  | 14 | Links afbuigen op Rue de Donven, CR 146 (Wormeldange) | 105 m |
| 472.11 km |  | 14 | Sla rechts af op An de Bouchen (Wormeldange) | 47 m |
| 472.15 km |  | 14 | | 50 m |
| 472.2 km |  | 14 | | 103 m |
| 472.31 km |  | 14 | | 464 m |
| 472.77 km |  | 14 | Rechts afbuigen op AP Machtum 1 (Wormeldange) | 144 m |
| 472.92 km |  | 14 | ga rechtdoor op AP Machtum 1 (Wormeldange) | 317 m |
| 473.23 km |  | 14 | | 1.67 km |

| | | | | |
|-----------|---|----|---|---------|
| 474.9 km |  | 14 | | 678 m |
| 475.58 km |  | 14 | | 427 m |
| 476.01 km |  | 14 | Rechts afbuigen op Rue de Niederdonven, CR 142 (Wormeldange) | 74 m |
| 476.08 km |  | 14 | Links afbuigen op Rue de Niederdonven, CR 142 (Wormeldange) | 5 m |
| 476.09 km |  | 14 | Links afbuigen op Rue de la Résistance (Wormeldange) | 174 m |
| 476.26 km |  | 14 | Links afbuigen op Rue de la Résistance (Wormeldange) | 30 m |
| 476.29 km |  | 14 | | 75 m |
| 476.37 km |  | 14 | | 77 m |
| 476.45 km |  | 14 | | 1.56 km |
| 478.0 km |  | 14 | Rechts afbuigen op Remeschter (Wormeldange) | 310 m |
| 478.31 km |  | 14 | Sla links af op Remeschter (Wormeldange) | 28 m |
| 478.34 km |  | 14 | Rechts afbuigen op Rue Principale, CR 122C (Wormeldange) | 18 m |
| 478.36 km |  | 14 | Links afbuigen op Rue Principale, CR 122B (Wormeldange) | 75 m |
| 478.44 km |  | 14 | ga rechtdoor op Rue Principale, CR 122B (Wormeldange) | 9 m |
| 478.45 km |  | 14 | Draai om en ga verder op Rue Principale, CR 122B (Wormeldange) | 14 m |
| 478.46 km |  | 14 | Sla rechts af op Rue du Cimetière (Wormeldange) | 130 m |
| 478.59 km |  | 14 | Sla rechts af op Route du Vin, N 10 (Wormeldange) | 489 m |
| 479.08 km |  | 14 | | 41 m |
| 479.12 km |  | 14 | Sla rechts af op Rue Principale, CR 122B (Wormeldange) | 6 m |
| 479.13 km |  | 14 | Sla rechts af op CR 122B (Wormeldange) | 162 m |
| 479.29 km |  | 14 | | 3.57 km |
| 482.86 km |  | 14 | | 20 m |
| 482.88 km |  | 14 | | 923 m |
| 483.8 km |  | 14 | Rechts afbuigen op Moselradweg (Palzem) | 2.0 km |
| 485.8 km |  | 14 | | 154 m |
| 485.96 km |  | 14 | | 3.93 km |
| 489.89 km |  | 14 | | 211 m |
| 490.1 km |  | 14 | Sla links af op Zur Moselbrücke, B 406 (Perl) | 441 m |
| 490.54 km |  | 14 | Sla links af op Place du Marché, CR 152C (Remich) | 92 m |
| 490.64 km |  | 14 | Links afbuigen op Place du Marché, CR 152C (Remich) | 80 m |

| | | | | |
|-----------|---|----|---|---------|
| 490.72 km |  | 14 | Sla links af op Route du Vin, N 10 (Remich) | 2 m |
| 490.72 km |  | 14 | Draai om en ga verder op Route du Vin, N 10 (Remich) | 1 m |
| 490.72 km |  | 14 | Sla rechts af op Place du Marché, CR 152C (Remich) | 80 m |
| 490.8 km |  | 14 | Rechts afbuigen op Place du Marché, CR 152C (Remich) | 92 m |
| 490.89 km |  | 14 | Sla rechts af op Rue du Pont, N 2 (Remich) | 441 m |
| 491.34 km |  | 14 | | 11 m |
| 491.35 km |  | 14 | | 189 m |
| 491.54 km |  | 14 | | 279 m |
| 491.82 km |  | 14 | | 3.19 km |
| 495.01 km |  | 15 | | 848 m |
| 495.86 km |  | 15 | Sla rechts af op In der Flußhuf (Perl) | 960 m |
| 496.82 km |  | 15 | | 3.29 km |
| 500.1 km |  | 15 | Sla links af op L 170 (Perl) | 231 m |
| 500.15 km |  | 15 | Kasteel van Schengen | |
| 500.34 km |  | 15 | | 17 m |
| 500.35 km |  | 15 | | 502 m |
| 500.86 km |  | 15 | | 1.14 km |
| 501.99 km |  | 15 | Rechts afbuigen op Chemin de la Moselle (Apach) | 1.97 km |
| 503.96 km |  | 15 | Sla links af op Quai des Ducs de Lorraine, D 654 (Sierck-les-Bains) | 70 m |
| 504.03 km |  | 15 | Links afbuigen op Quai des Ducs de Lorraine, D 654 (Sierck-les-Bains) | 12 m |
| 504.04 km |  | 15 | Links afbuigen op Rue de l'Europe, D 654 (Sierck-les-Bains) | 12 m |
| 504.06 km |  | 15 | Draai om en ga verder op Rue de l'Europe, D 654 (Sierck-les-Bains) | 12 m |
| 504.07 km |  | 15 | Rechts afbuigen op Quai des Ducs de Lorraine, D 654 (Sierck-les-Bains) | 12 m |
| 504.08 km |  | 15 | Links afbuigen op Rue Porte de Trêves (Sierck-les-Bains) | 132 m |
| 504.22 km |  | 15 | Sla rechts af op Passage Saint-Nicolas (Sierck-les-Bains) | 90 m |
| 504.31 km |  | 15 | Sla links af op Quai des Ducs de Lorraine, D 654 (Sierck-les-Bains) | 510 m |
| 504.82 km |  | 15 | ga rechtdoor op Quai des Ducs de Lorraine, D 654 (Sierck-les-Bains) | 997 m |
| 505.81 km |  | 15 | Rechts afbuigen op D 654 (Rettel) | 768 m |
| 506.58 km |  | 15 | Sla links af op D 61 (Rettel) | 3.95 km |

| | | | | |
|-----------|---|----|---|---------|
| 510.54 km |  | 15 | Links afbuigen op D 61 (Kerling-lès-Sierck) | 47 m |
| 510.58 km |  | 15 | Links afbuigen op D 855 (Kerling-lès-Sierck) | 183 m |
| 510.77 km |  | 15 | Links afbuigen op Rue Haute (Kerling-lès-Sierck) | 360 m |
| 511.13 km |  | 15 | Sla links af op Rue de l'Abbé Senzy (Kerling-lès-Sierck) | 159 m |
| 511.29 km |  | 15 | Sla scherp rechts af op Rue des Champs (Kerling-lès-Sierck) | 4.2 km |
| 515.48 km |  | 15 | Sla links af op Rue Principale, D 61 (Oudrenne) | 114 m |
| 515.6 km |  | 15 | Sla links af op Rue des 4 Seigneurs (Oudrenne) | 60 m |
| 515.66 km |  | 15 | Rechts afbuigen op Rue des 4 Seigneurs (Oudrenne) | 2.47 km |
| 518.13 km |  | 15 | | 1.59 km |
| 519.72 km |  | 15 | | 3.57 km |
| 523.29 km |  | 16 | Rechts afbuigen op Rue de l'École, D 60 (Monneren) | 369 m |
| 523.66 km |  | 16 | | 858 m |
| 524.52 km |  | 16 | Rechts afbuigen op D 60A (Monneren) | 1.52 km |
| 526.04 km |  | 16 | Sla rechts af op Rue de la Mairie (Kemplich) | 59 m |
| 526.1 km |  | 16 | Links afbuigen op Rue de la Mairie (Kemplich) | 98 m |
| 526.2 km |  | 16 | Rechts afbuigen op Rue Principale, D 60A (Kemplich) | 2.14 km |
| 528.33 km |  | 16 | Rechts afbuigen op Rue de Kemplich (Klang) | 243 m |
| 528.58 km |  | 16 | Sla links af op Rue du Moulin (Klang) | 12 m |
| 528.59 km |  | 16 | Sla rechts af op Rue de Kedange, D 60A (Klang) | 1.84 km |
| 530.43 km |  | 16 | | 51 m |
| 530.48 km |  | 16 | Sla scherp rechts af op Rue de Nonnenfels (Kédange-sur-Canner) | 657 m |
| 531.14 km |  | 16 | Sla scherp rechts af op Rue des Vergers (Kédange-sur-Canner) | 29 m |
| 531.17 km |  | 16 | Rechts afbuigen op Rue de Bunding (Kédange-sur-Canner) | 169 m |
| 531.34 km |  | 16 | Draai om en ga verder op Rue de Buding (Kédange-sur-Canner) | 169 m |
| 531.51 km |  | 16 | Links afbuigen op Rue des Vergers (Kédange-sur-Canner) | 29 m |
| 531.54 km |  | 16 | Rechts afbuigen op Rue de Klang, D 60A (Kédange-sur-Canner) | 242 m |
| 531.78 km |  | 16 | Sla links af op Place Pierre Barré (Kédange-sur-Canner) | 25 m |
| 531.81 km |  | 16 | Sla rechts af op Place Pierre Barré (Kédange-sur-Canner) | 25 m |
| 531.83 km |  | 16 | Links afbuigen op Rue Robert Corplet (Kédange-sur-Canner) | 124 m |
| 531.96 km |  | 16 | Links afbuigen op Rue du Collège (Kédange-sur-Canner) | 304 m |
































| | | | | |
|-----------|---|----|---|---------|
| 532.26 km |  | 16 | Links afbuigen op Rue du Collège (Kédange-sur-Canner) | 38 m |
| 532.3 km |  | 16 | Links afbuigen op Rue de Bouzonville, D 918 (Kédange-sur-Canner) | 978 m |
| 533.28 km |  | 16 | Sla links af op Rue des Tilleuls (Hombourg-Budange) | 462 m |
| 533.74 km |  | 16 | Links afbuigen op Rue Principale, D 918 (Hombourg-Budange) | 65 m |
| 533.8 km |  | 16 | Sla rechts af op D 118e (Hombourg-Budange) | 4.38 km |
| 538.18 km |  | 16 | Rechts afbuigen op Rue Principale, D 55 (Aboncourt) | 34 m |
| 538.22 km |  | 16 | Links afbuigen op Rue de Neudelange (Aboncourt) | 1.46 km |
| 539.68 km |  | 16 | | 2.68 km |
| 542.36 km |  | 16 | Sla links af op D 55a (Saint-Hubert) | 208 m |
| 542.57 km |  | 16 | Sla rechts af op D 52 (Saint-Hubert) | 4.1 km |
| 546.66 km |  | 16 | Sla rechts af op Rue du Haut Chemin (Vigy) | 49 m |
| 546.71 km |  | 16 | Sla links af op Rue de Mapré (Vigy) | 179 m |
| 546.76 km |  | 16 | Vigy | |
| 546.89 km |  | 16 | Sla rechts af op Avenue Charlemagne, D 52 (Vigy) | 525 m |
| 547.42 km |  | 16 | Sla rechts af op D 67 (Vigy) | 95 m |
| 547.51 km |  | 16 | Sla links af op Rue Saint-Léger (Vigy) | 79 m |
| 547.59 km |  | 16 | Sla rechts af op Rue du Presbytère (Vigy) | 10 m |
| 547.6 km |  | 16 | Draai om en ga verder op Rue du Presbytère (Vigy) | 10 m |
| 547.61 km |  | 16 | Sla links af op Rue Saint-Léger (Vigy) | 79 m |
| 547.69 km |  | 16 | Sla rechts af op D 67 (Vigy) | 2.1 km |
| 549.79 km |  | 16 | Sla links af op D 71 (Sanry-lès-Vigy) | 5.58 km |
| 555.37 km |  | 17 | ga rechtdoor op D 71 (Hayes) | 3.47 km |
| 558.84 km |  | 17 | Sla rechts af op Allée des Platanes, D 954 (Les Étangs) | 262 m |
| 559.1 km |  | 17 | ga rechtdoor op Allée des Platanes, D 954 (Les Étangs) | 4 m |
| 559.1 km |  | 17 | Links afbuigen op Rue de la Vignotte, D 71 (Les Étangs) | 1.32 km |
| 560.43 km |  | 17 | | 141 m |
| 560.57 km |  | 17 | | 2.82 km |
| 563.38 km |  | 17 | Links afbuigen op Rue du Ravenez (Courcelles-Chaussy) | 787 m |
| 564.17 km |  | 17 | Sla rechts af op Rue de l'Église (Courcelles-Chaussy) | 62 m |
| 564.23 km |  | 17 | Rechts afbuigen op Rue de l'Église (Courcelles-Chaussy) | 254 m |

















| | | | | |
|-----------|---|----|---|---------|
| 564.49 km |  | 17 | Links afbuigen op Rue de l'Église (Courcelles-Chaussy) | 9 m |
| 564.5 km |  | 17 | Rechts afbuigen op Rue de l'Église (Courcelles-Chaussy) | 15 m |
| 564.51 km |  | 17 | Sla scherp links af op Avenue de la Libération, D 603 (Courcelles-Chaussy) | 42 m |
| 564.55 km |  | 17 | Sla rechts af op Rue du Maréchal Leclerc, D 103L (Courcelles-Chaussy) | 160 m |
| 564.71 km |  | 17 | Rechts afbuigen op Place du Temple (Courcelles-Chaussy) | 46 m |
| 564.76 km |  | 17 | Links afbuigen op Rue du Maréchal Leclerc (Courcelles-Chaussy) | 217 m |
| 564.98 km |  | 17 | Rechts afbuigen op Rue Roger Mazauric (Courcelles-Chaussy) | 3.33 km |
| 568.31 km |  | 17 | Sla links af op Rue de la Chapelle (Servigny-lès-Raville) | 275 m |
| 568.58 km |  | 17 | Links afbuigen op D 4 (Servigny-lès-Raville) | 1.79 km |
| 570.38 km |  | 17 | Rechts afbuigen op Rue des Tailleurs de Pierre (Servigny-lès-Raville) | 30 m |
| 570.41 km |  | 17 | Rechts afbuigen op Rue des Tailleurs de Pierre (Servigny-lès-Raville) | 191 m |
| 570.6 km |  | 17 | Links afbuigen op Rue du Pas-Bas (Servigny-lès-Raville) | 122 m |
| 570.72 km |  | 17 | Rechts afbuigen op Rue de la Longue Raye, D 103L (Servigny-lès-Raville) | 2.37 km |
| 573.09 km |  | 17 | Sla scherp rechts af op Rue de la Chapelle (Villers-Stoncourt) | 85 m |
| 573.18 km |  | 17 | Rechts afbuigen op Rue de la Chapelle, D 103L (Villers-Stoncourt) | 159 m |
| 573.34 km |  | 17 | Sla scherp links af op D75 (Villers-Stoncourt) | 710 m |
| 574.05 km |  | 17 | Sla rechts af op Route Forestière du Hêtre au Loup (Villers-Stoncourt) | 1.88 km |
| 575.92 km |  | 17 | | 2.4 km |
| 578.32 km |  | 17 | Rechts afbuigen op D 74 (Hémilly) | 2.22 km |
| 580.54 km |  | 17 | Sla links af op D 70 (Herny) | 1.06 km |
| 581.6 km |  | 17 | | 51 m |
| 581.65 km |  | 17 | ga rechtdoor op Route de Many, D 70 (Arriance) | 2.2 km |
| 583.85 km |  | 17 | Sla links af op D 910 (Many) | 7 m |
| 583.86 km |  | 17 | Sla rechts af op D 70 (Many) | 2.95 km |
| 586.8 km |  | 18 | Sla links af op D 999 (Holacourt) | 2.77 km |
| 589.57 km |  | 18 | Links afbuigen op D 76 (Brulange) | 2.02 km |
| 591.59 km |  | 18 | | 36 m |
| 591.62 km |  | 18 | Rechts afbuigen op Chemin de la Grand'Haie (Suisse) | 29 m |

| | | | | |
|-----------|---|----|--|---------|
| 591.65 km |  | 18 | Links afbuigen op Rue Principale, D 76 (Suisse) | 2.74 km |
| 591.89 km |  | 18 | Suisse | |
| 594.39 km |  | 18 | Sla rechts af op Rue Principale, D 20 (Landroff) | 88 m |
| 594.48 km |  | 18 | Sla links af op Rue en Sarrelouis (Landroff) | 265 m |
| 594.75 km |  | 18 | Links afbuigen op Route de Harprich, D 76 (Landroff) | 3.24 km |
| 595.0 km |  | 18 | Landroff | |
| 597.99 km |  | 18 | Sla links af op Rue de Viller, D 76 (Harprich) | 6 m |
| 598.0 km |  | 18 | ga rechtdoor op Rue de Viller, D 76 (Harprich) | 3 m |
| 598.0 km |  | 18 | | 23 m |
| 598.03 km |  | 18 | Sla links af op Rue de l'Église (Harprich) | 26 m |
| 598.05 km |  | 18 | Sla rechts af op Rue de Bérig, D 76 (Harprich) | 80 m |
| 598.13 km |  | 18 | ga rechtdoor op Rue de Bérig, D 76 (Harprich) | 2.92 km |
| 601.05 km |  | 18 | Links afbuigen op Route Nationale, D 674 (Bérig-Vintrange) | 377 m |
| 601.43 km |  | 18 | | 81 m |
| 601.51 km |  | 18 | Sla scherp links af op Rue des Vergers (Bérig-Vintrange) | 203 m |
| 601.71 km |  | 18 | Sla rechts af op Rue des Jardins (Bérig-Vintrange) | 15 m |
| 601.73 km |  | 18 | Links afbuigen op Rue des Vergers (Bérig-Vintrange) | 42 m |
| 601.77 km |  | 18 | Sla rechts af op Rue de l'École (Bérig-Vintrange) | 23 m |
| 601.8 km |  | 18 | Sla links af op Rue des Vergers (Bérig-Vintrange) | 179 m |
| 601.97 km |  | 18 | Rechts afbuigen op Route Nationale, D 674 (Bérig-Vintrange) | 2.08 km |
| 604.06 km |  | 18 | Sla links af op Rue de Saint-Blaise (Grostenquin) | 87 m |
| 604.15 km |  | 18 | Sla rechts af op Rue de la Fontaine (Grostenquin) | 61 m |
| 604.21 km |  | 18 | Rechts afbuigen op Rue de la Fontaine (Grostenquin) | 37 m |
| 604.24 km |  | 18 | Sla links af op Rue Nationale, D 674 (Grostenquin) | 603 m |
| 604.85 km |  | 18 | Sla rechts af op Rue des Violettes (Grostenquin) | 137 m |
| 604.99 km |  | 18 | Sla rechts af op Rue des Mimosas (Grostenquin) | 37 m |
| 605.02 km |  | 18 | Sla links af op Rue des Lilas (Grostenquin) | 88 m |
| 605.11 km |  | 18 | Links afbuigen op Rue des Lilas (Grostenquin) | 79 m |
| 605.19 km |  | 18 | Sla rechts af op Rue des Orchidées (Grostenquin) | 56 m |
| 605.25 km |  | 18 | | 65 m |
| 605.31 km |  | 18 | Sla rechts af op Rue de Linstroff, D 79 (Grostenquin) | 735 m |















| | | | | |
|-----------|---|----|--|---------|
| 606.05 km |  | 18 | Links afbuigen op Rue Principale, D 79 (Grostenquin) | 3.09 km |
| 609.14 km |  | 18 | ga rechtdoor op D 79 (Virming) | 740 m |
| 609.88 km |  | 18 | | 2.38 km |
| 612.26 km |  | 18 | Sla rechts af op D 22 (Neufvillage) | 2.86 km |
| 615.12 km |  | 18 | Sla links af op D 88b (Bénestroff) | 1.38 km |
| 616.5 km |  | 19 | Rechts afbuigen op Rue de l'Église, D 88b (Vahl-lès-Bénestroff) | 1.91 km |
| 618.41 km |  | 19 | Rechts afbuigen op Rue de Nontron (Nébing) | 424 m |
| 618.84 km |  | 19 | Sla links af op Rue du Général Leclerc, D 28 (Nébing) | 247 m |
| 619.08 km |  | 19 | Draai om en ga verder op Rue du Général Leclerc, D 28 (Nébing) | 248 m |
| 619.33 km |  | 19 | Sla links af op Rue du Pâquis, D 28g (Nébing) | 2.13 km |
| 621.46 km |  | 19 | Sla rechts af op Rue Principale, D 28g (Molring) | 113 m |
| 621.58 km |  | 19 | Sla links af op C 1 (Molring) | 2.3 km |
| 623.88 km |  | 19 | Sla links af op Rue Principale, D 91 (Guinzeling) | 69 m |
| 623.95 km |  | 19 | Sla links af op Rue de l'Église (Guinzeling) | 34 m |
| 623.98 km |  | 19 | Sla scherp rechts af op Rue de l'Église (Guinzeling) | 43 m |
| 624.02 km |  | 19 | Sla links af op Rue Principale, D 91 (Guinzeling) | 491 m |
| 624.09 km |  | 19 | Guinzeling | |
| 624.52 km |  | 19 | Rechts afbuigen op D 92a (Guinzeling) | 3.95 km |
| 628.47 km |  | 19 | Sla scherp links af op Rue Principale, D 92 (Insviller) | 69 m |
| 628.54 km |  | 19 | Sla rechts af op Rue de l'Église (Insviller) | 66 m |
| 628.6 km |  | 19 | Sla links af op Rue des Canards (Insviller) | 34 m |
| 628.64 km |  | 19 | Rechts afbuigen op Rue des Canards (Insviller) | 82 m |
| 628.72 km |  | 19 | Links afbuigen op Rue des Canards (Insviller) | 357 m |
| 629.08 km |  | 19 | Rechts afbuigen op Rue de Mittersheim (Insviller) | 712 m |
| 629.79 km |  | 19 | | 3.15 km |
| 632.94 km |  | 19 | | 694 m |
| 633.63 km |  | 19 | | 5.88 km |
| 639.52 km |  | 19 | | 3.28 km |
| 642.8 km |  | 19 | | 57 m |
| 642.85 km |  | 19 | Links afbuigen op D 27 (Fribourg) | 2.82 km |
































| | | | | |
|-----------|---|----|--|---------|
| 645.67 km |  | 19 | | 2.19 km |
| 647.86 km |  | 19 | | 1.33 km |
| 649.19 km |  | 19 | Rechts afbuigen op Rue de Morhange, D 27 (Langatte) | 149 m |
| 649.33 km |  | 19 | Sla rechts af op D 89 (Langatte) | 227 m |
| 649.56 km |  | 19 | | 2 m |
| 649.56 km |  | 19 | | 2 m |
| 649.57 km |  | 19 | Links afbuigen op Rue du Général De Gaulle, D 89 (Langatte) | 2.62 km |
| 652.19 km |  | 19 | Links afbuigen op D 89 (Kerprich-aux-Bois) | 3.95 km |
| 656.14 km |  | 20 | Sla links af op Grand Rue (Barchain) | 132 m |
| 656.27 km |  | 20 | Rechts afbuigen op Grand Rue (Barchain) | 38 m |
| 656.31 km |  | 20 | Sla links af op Grand Rue (Barchain) | 13 m |
| 656.33 km |  | 20 | Sla rechts af op Grand Rue (Barchain) | 67 m |
| 656.39 km |  | 20 | Sla links af op Grand Rue (Barchain) | 76 m |
| 656.47 km |  | 20 | Rechts afbuigen op Grand Rue (Barchain) | 75 m |
| 656.55 km |  | 20 | Rechts afbuigen op Grand Rue (Barchain) | 1.39 km |
| 657.94 km |  | 20 | Sla links af op Route de Strasbourg, D 955 (Héming) | 18 m |
| 657.96 km |  | 20 | Sla rechts af op Rue de Xouaxange (Héming) | 1.93 km |
| 659.88 km |  | 20 | Rechts afbuigen op Route de Héming (Xouaxange) | 25 m |
| 659.91 km |  | 20 | Rechts afbuigen op D 104D (Xouaxange) | 266 m |
| 660.18 km |  | 20 | ga rechtdoor op Rue de l'Église (Xouaxange) | 150 m |
| 660.33 km |  | 20 | Links afbuigen op Rue Principale, D 104D (Xouaxange) | 10 m |
| 660.34 km |  | 20 | ga rechtdoor op Rue Principale, D 104D (Xouaxange) | 3.23 km |
| 663.57 km |  | 20 | Rechts afbuigen op Rue Charly Ochs (Lorquin) | 99 m |
| 663.67 km |  | 20 | Rechts afbuigen op Rue Charly Ochs (Lorquin) | 79 m |
| 663.75 km |  | 20 | Links afbuigen op Rue du Docteur Marchal (Lorquin) | 107 m |
| 663.86 km |  | 20 | Sla scherp rechts af op Rue du Général Leclerc, D 41 (Lorquin) | 9 m |
| 663.87 km |  | 20 | Draai om en ga verder op Rue du Général Leclerc, D 41 (Lorquin) | 989 m |
| 664.86 km |  | 20 | Rechts afbuigen op Chemin de la Sablière (Lorquin) | 44 m |
| 664.9 km |  | 20 | Sla rechts af op Voie Verte Sarrebourg-Abreschviller (Lorquin) | 666 m |
| 665.57 km |  | 20 | Sla rechts af op Chemin Rouge (Lorquin) | 1.08 km |






























| | | | | |
|-----------|---|----|--|---------|
| 666.65 km |  | 20 | Sla links af op D 41 (Lorquin) | 88 m |
| 666.74 km |  | 20 | Rechts afbuigen op D 44bis (Lorquin) | 1.28 km |
| 668.02 km |  | 20 | Sla rechts af op D 96g (Lorquin) | 5.78 km |
| 673.8 km |  | 20 | Sla links af op Route de Lorquin, D 96 (Saint-Quirin) | 54 m |
| 673.85 km |  | 20 | | 221 m |
| 674.08 km |  | 20 | | 363 m |
| 674.44 km |  | 20 | | 1.82 km |
| 676.26 km |  | 20 | | 545 m |
| 676.81 km |  | 20 | | 711 m |
| 677.52 km |  | 20 | Sla scherp rechts af op Route Forestière de la Sablonnière (Saint-Quirin) | 2.22 km |
| 679.74 km |  | 20 | | 1.13 km |
| 680.87 km |  | 20 | | 1.49 km |
| 682.36 km |  | 20 | | 214 m |
| 682.57 km |  | 20 | Sla rechts af op D 993 (Saint-Quirin) | 495 m |
| 683.07 km |  | 20 | Draai om en ga verder op D 993 (Saint-Quirin) | 8.99 km |
| 692.06 km |  | 21 | | 124 m |
| 692.18 km |  | 21 | Links afbuigen op D 993 (Grandfontaine) | 1.12 km |
| 693.31 km |  | 21 | Rechts afbuigen op D 993 (Grandfontaine) | 244 m |
| 693.55 km |  | 21 | Rechts afbuigen op Sentier de Bunkers (Grandfontaine) | 278 m |
| 693.83 km |  | 21 | | 34 m |
| 693.86 km |  | 21 | Sla scherp rechts af op D 993 (Grandfontaine) | 2.1 km |
| 695.96 km |  | 21 | Links afbuigen op D 993 (Grandfontaine) | 59 m |
| 696.02 km |  | 21 | Sla links af op D 392 (Grandfontaine) | 242 m |
| 696.26 km |  | 21 | | 153 m |
| 696.42 km |  | 21 | | 1.65 km |
| 698.07 km |  | 21 | ga rechtdoor op Rue de la Basse (Grandfontaine) | 71 m |
| 698.14 km |  | 21 | Links afbuigen op Rue Principale (Grandfontaine) | 943 m |
| 699.09 km |  | 21 | Links afbuigen op Rue du Haut Fourneau (Schirmeck) | 134 m |
| 699.22 km |  | 21 | Sla rechts af op D 392 (Schirmeck) | 695 m |
| 699.92 km |  | 21 | Sla scherp rechts af op Rue du Bas-Bout (La Broque) | 32 m |
| 699.95 km |  | 21 | Sla links af op Rue du Bas-Bout (La Broque) | 93 m |

| | | | | |
|-----------|---|----|--|---------|
| 700.04 km |  | 21 | ga rechtdoor op Rue du Bas-Bout (La Broque) | 2.48 km |
| 702.52 km |  | 21 | Links afbuigen op Rue de la Roche (La Broque) | 347 m |
| 702.87 km |  | 21 | Rechts afbuigen op Rue du Donon, D 392 (La Broque) | 334 m |
| 703.2 km |  | 21 | Sla rechts af op Rue du Repos, D 126 (La Broque) | 196 m |
| 703.4 km |  | 21 | Links afbuigen op Rue du Repos (La Broque) | 195 m |
| 703.59 km |  | 21 | Rechts afbuigen op Rue du Repos (La Broque) | 292 m |
| 703.89 km |  | 21 | Rechts afbuigen op Rue de Vipucelle (La Broque) | 169 m |
| 704.06 km |  | 21 | Links afbuigen op Rue du Champ du Moine (La Broque) | 778 m |
| 704.83 km |  | 21 | Sla scherp rechts af op Rue du Grand Pré (La Broque) | 130 m |
| 704.96 km |  | 21 | Sla rechts af op Rue du Général Leclerc, D 261 (La Broque) | 138 m |
| 705.1 km |  | 21 | Rechts afbuigen op Rue du Général Leclerc, D 261 (La Broque) | 1.26 km |
| 706.36 km |  | 21 | Sla rechts af op Grand'Rue (Rothau) | 271 m |
| 706.64 km |  | 21 | Sla scherp links af op Grand'Rue, D 1420 (Rothau) | 19 m |
| 706.65 km |  | 21 | | 420 m |
| 707.07 km |  | 21 | Links afbuigen op Chemin de Solbach (Rothau) | 113 m |
| 707.19 km |  | 21 | Links afbuigen op Chemin de la Folie (Rothau) | 3.15 km |
| 710.34 km |  | 21 | Rechts afbuigen op Rue Principale, D 957 (Fouday) | 569 m |
| 710.91 km |  | 21 | Rechts afbuigen op Rue Principale, D 957 (Fouday) | 130 m |
| 711.04 km |  | 21 | Links afbuigen op Chemin de Saint-Blaise (Fouday) | 154 m |
| 711.2 km |  | 21 | ga rechtdoor op Chemin de Saint-Blaise (Fouday) | 131 m |
| 711.33 km |  | 21 | ga rechtdoor op Chemin de Saint-Blaise (Fouday) | 296 m |
| 711.63 km |  | 21 | ga rechtdoor op Chemin de Saint-Blaise (Fouday) | 246 m |
| 711.87 km |  | 21 | | 2.07 km |
| 713.94 km |  | 21 | | 686 m |
| 714.63 km |  | 21 | Sla scherp links af op Rue du Calvaire (Saint-Blaise-la-Roche) | 347 m |
| 714.98 km |  | 21 | Sla links af op Rue du Calvaire (Saint-Blaise-la-Roche) | 36 m |
| 715.01 km |  | 21 | Links afbuigen op Route de Colroy-la-Roche, D 424 (Saint-Blaise-la-Roche) | 1.73 km |
| 716.74 km |  | 21 | | 78 m |
| 716.82 km |  | 21 | Rechts afbuigen op Grand'Rue, D 424 (Colroy-la-Roche) | 220 m |
| 717.04 km |  | 21 | Links afbuigen op Rue du Ban de la Roche (Colroy-la-Roche) | 89 m |
































| | | | | |
|-----------|---|----|---|---------|
| 717.13 km |  | 21 | Rechts afbuigen op Rue de l'Église (Colroy-la-Roche) | 65 m |
| 717.2 km |  | 21 | Rechts afbuigen op Rue de l'Église (Colroy-la-Roche) | 128 m |
| 717.33 km |  | 21 | Links afbuigen op Grand'Rue, D 424 (Colroy-la-Roche) | 2.04 km |
| 719.36 km |  | 22 | Sla links af op Rue de l'École (Ranrupt) | 3 m |
| 719.37 km |  | 22 | Draai om en ga verder op Rue de l'École (Ranrupt) | 3 m |
| 719.37 km |  | 22 | Links afbuigen op Rue Principale, D 424 (Ranrupt) | 47 m |
| 719.42 km |  | 22 | Rechts afbuigen op Rue Principale, D 424 (Ranrupt) | 117 m |
| 719.54 km |  | 22 | Rechts afbuigen op Rue du Hagis (Ranrupt) | 377 m |
| 719.91 km |  | 22 | Rechts afbuigen op Rue Principale, D 424 (Ranrupt) | 771 m |
| 720.68 km |  | 22 | Rechts afbuigen op D 424 (Ranrupt) | 81 m |
| 720.77 km |  | 22 | Rechts afbuigen op D 424 (Ranrupt) | 4.35 km |
| 724.5 km |  | 22 | Steige | |
| 725.11 km |  | 22 | Links afbuigen op Grand'Rue, D 424 (Steige) | 415 m |
| 725.53 km |  | 22 | Sla rechts af op Rue des Jardinets (Steige) | 124 m |
| 725.65 km |  | 22 | Rechts afbuigen op Rue des Jardinets (Steige) | 521 m |
| 726.18 km |  | 22 | Sla links af op Chemin Rural (Steige) | 491 m |
| 726.67 km |  | 22 | Sla rechts af op Chemin Rural Labriole (Steige) | 175 m |
| 726.84 km |  | 22 | Sla scherp links af op Chemin Rural (Steige) | 619 m |
| 727.46 km |  | 22 | ga rechtdoor op Chemin Rural Neveleres (Steige) | 588 m |
| 728.05 km |  | 22 | Sla rechts af op Chemin Rural (Lalaye) | 23 m |
| 728.07 km |  | 22 | | 111 m |
| 728.19 km |  | 22 | Sla links af op Rue du Blanc Noyer (Lalaye) | 584 m |
| 728.77 km |  | 22 | ga rechtdoor op Rue du Blanc Noyer (Lalaye) | 1.19 km |
| 729.97 km |  | 22 | Sla links af op Rue Principale, D 97 (Lalaye) | 73 m |
| 730.02 km |  | 22 | Lalaye | |
| 730.04 km |  | 22 | Rechts afbuigen op Rue Principale, D 97 (Lalaye) | 1.55 km |
| 731.58 km |  | 22 | Sla scherp links af op Mairesse Pré (Lalaye) | 131 m |
| 731.72 km |  | 22 | ga rechtdoor op Rue du Canal (Lalaye) | 447 m |
| 732.16 km |  | 22 | Links afbuigen op Rue Principale, D 97 (Lalaye) | 408 m |
| 732.57 km |  | 22 | Rechts afbuigen op Rue Principale, D 97 (Lalaye) | 338 m |
| 732.91 km |  | 22 | Sla links af op Route d'Urbeis, D 39 (Fouchy) | 544 m |
































| | | | | |
|-----------|---|----|---|---------|
| 733.46 km |  | 22 | Sla rechts af op D 97 (Fouchy) | 1.52 km |
| 734.97 km |  | 22 | Rechts afbuigen op D 97 (Breitenau) | 37 m |
| 735.01 km |  | 22 | Rechts afbuigen op D 97 (Breitenau) | 3.33 km |
| 738.34 km |  | 22 | Sla links af op D 97 (Neuve-Église) | 131 m |
| 738.47 km |  | 22 | | 1.04 km |
| 739.51 km |  | 22 | Rechts afbuigen op Rue Principale (Thanvillé) | 181 m |
| 739.69 km |  | 22 | Draai om en ga verder op Rue des Romains (Thanvillé) | 1 m |
| 739.69 km |  | 22 | Sla scherp links af op D 253 (Thanvillé) | 86 m |
| 739.78 km |  | 22 | Rechts afbuigen op D 424 (Thanvillé) | 2.29 km |
| 742.07 km |  | 22 | Rechts afbuigen op D 424 (Châtenois) | 604 m |
| 742.67 km |  | 22 | ga rechtdoor op Route de Villé, D 424 (Châtenois) | 1.97 km |
| 744.64 km |  | 22 | | 59 m |
| 744.7 km |  | 22 | | 1.84 km |
| 746.54 km |  | 22 | Rechts afbuigen op Route de Scherwiller, D 35 (Châtenois) | 413 m |
| 746.95 km |  | 22 | Rechts afbuigen op D 35 (Châtenois) | 27 m |
| 746.98 km |  | 22 | ga rechtdoor op N 59 (Châtenois) | 99 m |
| 747.08 km |  | 22 | ga rechtdoor op Route de Sélestat, N 59 (Châtenois) | 65 m |
| 747.14 km |  | 22 | Sla rechts af op Rue des Fraises (Châtenois) | 271 m |
| 747.41 km |  | 22 | Links afbuigen op Rue du Rhin (Châtenois) | 413 m |
| 747.83 km |  | 22 | Rechts afbuigen op Place des Charpentiers (Châtenois) | 106 m |
| 747.93 km |  | 22 | ga rechtdoor op Place des Charpentiers (Châtenois) | 7 m |
| 747.94 km |  | 22 | Sla links af op Rue du Maréchal Foch, D 35 (Châtenois) | 72 m |
| 748.01 km |  | 22 | Sla rechts af op Rue Saint-Georges (Châtenois) | 45 m |
| 748.06 km |  | 22 | Links afbuigen op Obererweg (Châtenois) | 250 m |
| 748.31 km |  | 22 | | 1.45 km |
| 749.76 km |  | 22 | | 37 m |
| 749.79 km |  | 22 | Sla rechts af op Rue du Général de Gaulle, D 159 (Kintzheim) | 76 m |
| 749.87 km |  | 22 | Sla links af op Rue des Chars (Kintzheim) | 292 m |
| 750.16 km |  | 22 | Sla rechts af op Rue des Américains (Kintzheim) | 205 m |
| 750.37 km |  | 22 | Sla links af op Rue du 30 Novembre (Kintzheim) | 53 m |
| 750.42 km |  | 22 | Sla rechts af op Rue de la Liberté, D 35 (Kintzheim) | 20 m |































| | | | | |
|-----------|---|----|--|---------|
| 750.44 km |  | 22 | Sla links af op Rue des Africains (Kintzheim) | 282 m |
| 750.73 km |  | 22 | Sla rechts af op Rue Tiergarten (Kintzheim) | 67 m |
| 750.79 km |  | 22 | Sla links af op Rue du Maire Koenig (Kintzheim) | 170 m |
| 750.96 km |  | 22 | Sla rechts af op Rue du Stade (Kintzheim) | 1.82 km |
| 752.79 km |  | 22 | | 3.37 km |
| 756.16 km |  | 22 | Rechts afbuigen op Route de Sélestat, D 421 (Bergheim) | 79 m |
| 756.24 km |  | 22 | Links afbuigen op Rue du Commissaire Antoine Becker (Bergheim) | 197 m |
| 756.44 km |  | 22 | Sla links af op Rue des Romains (Bergheim) | 389 m |
| 756.83 km |  | 22 | Links afbuigen op Rue des Celtes (Bergheim) | 975 m |
| 757.8 km |  | 23 | Sla links af op Weiherweg (Bergheim) | 13 m |
| 757.81 km |  | 23 | | 659 m |
| 758.47 km |  | 23 | | 2.0 km |
| 760.47 km |  | 23 | Sla rechts af op Neugemarerweg (Bebenheim) | 407 m |
| 760.88 km |  | 23 | Sla scherp links af op Route de Ribeauvillé, D 416 (Zellenberg) | 39 m |
| 760.92 km |  | 23 | | 164 m |
| 761.08 km |  | 23 | | 1.15 km |
| 762.23 km |  | 23 | | 64 m |
| 762.29 km |  | 23 | Sla links af op Grafenrebenweg (Zellenberg) | 450 m |
| 762.74 km |  | 23 | | 271 m |
| 763.02 km |  | 23 | Sla rechts af op Rue du Vignoble (Zellenberg) | 676 m |
| 763.69 km |  | 23 | | 231 m |
| 763.92 km |  | 23 | Sla rechts af op Hartweg (Zellenberg) | 1.21 km |
| 765.13 km |  | 23 | Sla scherp links af op Chemin de Hunawehr, C 3 (Riquewihr) | 337 m |
| 765.47 km |  | 23 | Sla rechts af op Wassermattenweg (Riquewihr) | 285 m |
| 765.75 km |  | 23 | Links afbuigen op Ursprungweg (Riquewihr) | 416 m |
| 766.17 km |  | 23 | Links afbuigen op Chemin de la Forêt (Riquewihr) | 205 m |
| 766.38 km |  | 23 | ga rechtdoor op Rue du Général de Gaulle (Riquewihr) | 22 m |
| 766.4 km |  | 23 | Sla rechts af op Rue de la 1re Armée (Riquewihr) | 393 m |
| 766.45 km |  | 23 | Riquewihr | |
| 766.79 km |  | 23 | Links afbuigen op Route de Mittelwihr (Riquewihr) | 1.52 km |
| 768.31 km |  | 23 | | 1.71 km |






| | | | | |
|-----------|---|----|---|---------|
| 770.02 km |  | 23 | | 10 m |
| 770.03 km |  | 23 | Rechts afbuigen op Chemin de la Nécropole (Kaysersberg-Vignoble) | 421 m |
| 770.45 km |  | 23 | ga rechtdoor op Place Charles Raess (Kaysersberg-Vignoble) | 17 m |
| 770.47 km |  | 23 | ga rechtdoor op Rue de la 1re Armée (Kaysersberg-Vignoble) | 698 m |
| 771.17 km |  | 23 | Sla links af op Chemin de la Weiss (Kaysersberg-Vignoble) | 727 m |
| 771.9 km |  | 23 | | 2.23 km |
| 774.13 km |  | 23 | Rechts afbuigen op Chemin de la Fecht (Colmar) | 950 m |
| 775.08 km |  | 23 | Rechts afbuigen op Ingersheimerweg, C 161 (Colmar) | 485 m |
| 775.56 km |  | 23 | Sla scherp links af op Straubachweg (Colmar) | 275 m |
| 775.84 km |  | 23 | Sla links af op Besenreiserweg, C 167 (Colmar) | 37 m |
| 775.87 km |  | 23 | Rechts afbuigen op C 195 (Colmar) | 1.89 km |
| 777.77 km |  | 23 | Sla links af op Chemin de la Mittelharth, C 135 (Colmar) | 665 m |
| 778.43 km |  | 23 | Rechts afbuigen op Rue du Stauffen (Colmar) | 16 m |
| 778.45 km |  | 23 | Sla scherp links af op Rue des Vignes (Colmar) | 419 m |
| 778.87 km |  | 23 | Sla rechts af op Rue de la Bagatelle (Colmar) | 92 m |
| 778.96 km |  | 23 | Sla links af op Route d'Ingersheim, D 418 (Colmar) | 239 m |
| 779.2 km |  | 23 | Rechts afbuigen op Route d'Ingersheim, D 418 (Colmar) | 390 m |
| 779.59 km |  | 23 | Sla links af op Rue Golbéry (Colmar) | 91 m |
| 779.68 km |  | 23 | Sla scherp rechts af op Rue de Ribeauvillé (Colmar) | 4 m |
| 779.69 km |  | 23 | Sla scherp links af op Rue Golbéry (Colmar) | 372 m |
| 780.04 km |  | 23 | Colmar | |
| 780.06 km |  | 23 | ga rechtdoor op Rue du Nord (Colmar) | 396 m |
| 780.46 km |  | 23 | Sla links af op Avenue d'Alsace, D 201 (Colmar) | 86 m |
| 780.54 km |  | 23 | Rechts afbuigen op Rue du Pigeon (Colmar) | 26 m |
| 780.57 km |  | 23 | Rechts afbuigen op Rue du Pigeon (Colmar) | 326 m |
| 780.9 km |  | 23 | Sla rechts af op Rue des Bonnes Gens (Colmar) | 130 m |
| 781.03 km |  | 23 | Sla links af op Rue de la Bleich (Colmar) | 333 m |
| 781.36 km |  | 23 | Sla links af op Rue du Grillenbreit (Colmar) | 163 m |
| 781.52 km |  | 23 | Sla rechts af op Route de Neuf-Brisach, D 418 (Colmar) | 619 m |
| 782.14 km |  | 23 | Rechts afbuigen op Route de Neuf-Brisach (Colmar) | 53 m |
| 782.2 km |  | 23 | ga rechtdoor op Route de Neuf-Brisach, D 418 (Colmar) | 401 m |

| | | | | |
|-----------|---|----|--|---------|
| 782.6 km | ↑ | 23 | ga rechtdoor op Grand'Rue, D 418 (Horbourg-Wihr) | 317 m |
| 782.91 km | ↙ | 23 | Sla links af op Rue de Riquewihr (Horbourg-Wihr) | 313 m |
| 783.23 km | ↑ | 23 | Links afbuigen op Rue de Lorraine (Horbourg-Wihr) | 1.3 km |
| 784.52 km | ↑ | 23 | | 2.26 km |
| 786.79 km | ↑ | 23 | | 3.46 km |
| 790.25 km | ↑ | 23 | Links afbuigen op Chemin de Halage (Muntzenheim) | 785 m |
| 791.03 km | ↑ | 23 | Links afbuigen op Chemin de Halage (Muntzenheim) | 4.24 km |
| 795.27 km | ↑ | 23 | | 3.66 km |
| 798.93 km | ↑ | 23 | | 676 m |
| 799.61 km | ↑ | 23 | | 465 m |
| 800.08 km | ↑ | 23 | | 3.83 km |
| 803.9 km | ↑ | 23 | Rechts afbuigen op Rue du Rheinwald (Biesheim) | 114 m |
| 804.02 km | ↑ | 23 | | 153 m |
| 804.17 km | ↙ | 23 | | 120 m |
| 804.29 km | ↑ | 23 | | 20 m |
| 804.31 km | ↘ | 23 | | 63 m |
| 804.38 km | ↑ | 23 | | 145 m |
| 804.52 km | ↙ | 23 | Sla links af op Rue Lucien Weil (Biesheim) | 6 m |
| 804.53 km | ↘ | 23 | Sla rechts af op Rue des Pêcheurs (Biesheim) | 583 m |
| 805.11 km | ↘ | 23 | Sla rechts af op Rue du Rhin, D 12 (Volgelsheim) | 495 m |
| 805.61 km | ↙ | 23 | Sla links af op Dietweg (Volgelsheim) | 1.33 km |
| 806.94 km | ↙ | 23 | Sla links af op Rue de la Gare, D 120 (Volgelsheim) | 339 m |
| 807.28 km | ↑ | 23 | Rechts afbuigen op Rue de la Libération (Volgelsheim) | 317 m |
| 807.6 km | ↑ | 23 | Links afbuigen op Rue de l'École (Volgelsheim) | 2.21 km |
| 809.81 km | ↑ | 24 | | 131 m |
| 809.94 km | ↑ | 24 | | 71 m |
| 810.01 km | ↑ | 24 | Rechts afbuigen op D 415 (Vogelgrun) | 309 m |
| 810.32 km | ↑ | 24 | | 367 m |
| 810.69 km | ↑ | 24 | | 48 m |
| 810.74 km | ↙ | 24 | Sla links af op Jahnstraße (Breisach am Rhein) | 12 m |
| 810.75 km | ↘ | 24 | | 139 m |

| | | | | |
|-----------|---|----|--|---------|
| 810.89 km |  | 24 | Sla links af op Rheinuferstraße (Breisach am Rhein) | 721 m |
| 811.61 km |  | 24 | | 169 m |
| 811.78 km |  | 24 | | 26 m |
| 811.81 km |  | 24 | | 1.01 km |
| 812.82 km |  | 24 | | 298 m |
| 813.12 km |  | 24 | | 8 m |
| 813.13 km |  | 24 | Links afbuigen op K 4979 (Breisach am Rhein) | 89 m |
| 813.22 km |  | 24 | | 709 m |
| 813.93 km |  | 24 | | 1.72 km |
| 815.65 km |  | 24 | | 975 m |
| 816.62 km |  | 24 | | 9 m |
| 816.63 km |  | 24 | Rechts afbuigen op Viehweg (Breisach am Rhein) | 926 m |
| 817.56 km |  | 24 | Sla links af op K 4979 (Breisach am Rhein) | 1.64 km |
| 819.2 km |  | 24 | | 139 m |
| 819.34 km |  | 24 | Sla scherp rechts af op Emletweg (Merdingen) | 7 m |
| 819.35 km |  | 24 | Sla scherp links af op K 4979 (Merdingen) | 276 m |
| 819.63 km |  | 24 | | 9 m |
| 819.64 km |  | 24 | | 329 m |
| 819.97 km |  | 24 | | 402 m |
| 820.37 km |  | 24 | | 228 m |
| 820.6 km |  | 24 | | 446 m |
| 821.04 km |  | 24 | | 281 m |
| 821.33 km |  | 24 | | 357 m |
| 821.68 km |  | 24 | | 43 m |
| 821.73 km |  | 24 | | 64 m |
| 821.79 km |  | 24 | | 488 m |
| 822.28 km |  | 24 | Sla links af op Tuniberghöhenweg (Merdingen) | 137 m |
| 822.42 km |  | 24 | Rechts afbuigen op Tuniberghöhenweg (Merdingen) | 84 m |
| 822.5 km |  | 24 | ga rechtdoor op Tuniberghöhenweg (Merdingen) | 872 m |
| 823.37 km |  | 24 | | 267 m |
| 823.64 km |  | 24 | | 106 m |

| | | | | |
|-----------|---|----|--|---------|
| 823.75 km |  | 24 | | 610 m |
| 824.36 km |  | 24 | | 210 m |
| 824.57 km |  | 24 | Rechts afbuigen op Schulhalde (Freiburg im Breisgau) | 453 m |
| 825.02 km |  | 24 | Sla rechts af op Umkircher Straße (Freiburg im Breisgau) | 252 m |
| 825.28 km |  | 24 | Links afbuigen op Umkircher Straße, K 9861 (Freiburg im Breisgau) | 254 m |
| 825.53 km |  | 24 | | 4 m |
| 825.53 km |  | 24 | | 201 m |
| 825.73 km |  | 24 | | 1.01 km |
| 826.75 km |  | 24 | Rechts afbuigen op Staudenweg (Freiburg im Breisgau) | 2.5 km |
| 829.25 km |  | 24 | Links afbuigen op Waltershofer Weg (Freiburg im Breisgau) | 1.12 km |
| 830.37 km |  | 24 | | 213 m |
| 830.58 km |  | 24 | | 4 m |
| 830.59 km |  | 24 | Sla rechts af op Mundenhofer Straße (Freiburg im Breisgau) | 467 m |
| 831.06 km |  | 24 | ga rechtdoor op Mundenhofer Straße (Freiburg im Breisgau) | 741 m |
| 831.8 km |  | 24 | | 36 m |
| 831.83 km |  | 24 | | 295 m |
| 832.13 km |  | 24 | | 79 m |
| 832.21 km |  | 24 | Sla rechts af op Betzenhauser Weg (Freiburg im Breisgau) | 14 m |
| 832.22 km |  | 24 | | 453 m |
| 832.68 km |  | 24 | | 87 m |
| 832.77 km |  | 24 | | 329 m |
| 833.09 km |  | 24 | | 10 m |
| 833.1 km |  | 24 | | 153 m |
| 833.26 km |  | 24 | | 280 m |
| 833.54 km |  | 24 | | 40 m |
| 833.58 km |  | 24 | | 116 m |
| 833.7 km |  | 24 | | 92 m |
| 833.79 km |  | 24 | | 157 m |
| 833.95 km |  | 24 | Sla rechts af op Bissierstraße (Freiburg im Breisgau) | 1.44 km |
| 835.39 km |  | 25 | Links afbuigen op Wentzingerstraße (Freiburg im Breisgau) | 70 m |
| 835.46 km |  | 25 | Sla rechts af op Wiwilibrücke (Freiburg im Breisgau) | 190 m |

| | | | | |
|-----------|---|----|--|---------|
| 835.65 km |  | 25 | Rechts afbuigen op Wiwilibrücke (Freiburg im Breisgau) | 50 m |
| 835.7 km |  | 25 | | 204 m |
| 835.9 km |  | 25 | Sla links af op Moltkestraße (Freiburg im Breisgau) | 104 m |
| 836.01 km |  | 25 | Sla rechts af op Bertoldstraße (Freiburg im Breisgau) | 174 m |
| 836.18 km |  | 25 | Sla links af op Platz der Alten Synagoge (Freiburg im Breisgau) | 6 m |
| 836.19 km |  | 25 | Sla rechts af op Bertoldstraße (Freiburg im Breisgau) | 18 m |
| 836.21 km |  | 25 | Sla links af op Rotteckring (Freiburg im Breisgau) | 151 m |
| 836.36 km |  | 25 | Sla rechts af op Rathausgasse (Freiburg im Breisgau) | 250 m |
| 836.61 km |  | 25 | Sla rechts af op Franziskanerstraße (Freiburg im Breisgau) | 143 m |
| 836.75 km |  | 25 | Sla links af op Kaiser-Joseph-Straße (Freiburg im Breisgau) | 285 m |
| 837.04 km |  | 25 | ga rechtdoor op Auf der Zinnen (Freiburg im Breisgau) | 44 m |
| 837.08 km |  | 25 | Sla rechts af op Herrenstraße (Freiburg im Breisgau) | 381 m |
| 837.32 km |  | 25 | Munster van Freiburg | |
| 837.46 km |  | 25 | Links afbuigen op Oberlinden (Freiburg im Breisgau) | 63 m |
| 837.53 km |  | 25 | Rechts afbuigen op Schwabentorplatz (Freiburg im Breisgau) | 48 m |
| 837.57 km |  | 25 | Links afbuigen op Schwabentorplatz (Freiburg im Breisgau) | 33 m |
| 837.61 km |  | 25 | Links afbuigen op Schwabentorplatz (Freiburg im Breisgau) | 106 m |
| 837.71 km |  | 25 | Sla links af op Kartäuserstraße, K 9850 (Freiburg im Breisgau) | 188 m |
| 837.9 km |  | 25 | Sla rechts af op Mühlenstraße (Freiburg im Breisgau) | 79 m |
| 837.98 km |  | 25 | Sla links af op Oberau (Freiburg im Breisgau) | 357 m |
| 838.34 km |  | 25 | Sla rechts af op Fabrikstraße (Freiburg im Breisgau) | 54 m |
| 838.39 km |  | 25 | Sla links af op Otto-Wels-Straße (Freiburg im Breisgau) | 35 m |
| 838.43 km |  | 25 | ga rechtdoor op Otto-Wels-Straße (Freiburg im Breisgau) | 612 m |
| 839.04 km |  | 25 | Links afbuigen op Fritz-Horch-Weg (Freiburg im Breisgau) | 273 m |
| 839.32 km |  | 25 | ga rechtdoor op Fritz-Horch-Weg (Freiburg im Breisgau) | 163 m |
| 839.48 km |  | 25 | ga rechtdoor op Fritz-Horch-Weg (Freiburg im Breisgau) | 138 m |
| 839.62 km |  | 25 | ga rechtdoor op Fritz-Horch-Weg FR1 (Freiburg im Breisgau) | 147 m |
| 839.77 km |  | 25 | ga rechtdoor op Fritz-Horch-Weg FR1 (Freiburg im Breisgau) | 1.45 km |
| 841.21 km |  | 25 | Links afbuigen op Dreisamradweg (Freiburg im Breisgau) | 2.58 km |
| 843.79 km |  | 25 | Sla scherp rechts af op Krüttweg (Kirchzarten) | 65 m |
| 843.85 km | | 25 | | 225 m |

| | | | | |
|-----------|---|----|---|---------|
| 844.08 km |  | 25 | Rechts afbuigen op Freiburger Straße (Kirchzarten) | 1.66 km |
| 845.74 km |  | 25 | | 445 m |
| 846.18 km |  | 25 | | 9 m |
| 846.19 km |  | 25 | Rechts afbuigen op Freiburger Straße, K 4909 (Kirchzarten) | 234 m |
| 846.43 km |  | 25 | | |